



*Analiza struktury własności
i
sposobu użytkowania
gruntów*

*w województwie kujawsko-pomorskim
według stanu na dzień 01.01.2021 r.*



Spis treści

Rozdział I WPROWADZENIE	8
Wstęp	9
Rozdział II INFORMACJE OGÓLNE	12
Mapa administracyjna województwa kujawsko-pomorskiego	13
Zestawienie powierzchni powiatów województwa kujawsko-pomorskiego (według stanu na dzień 01.01.2021 r.)	14
Zestawienie powierzchni miast na prawach powiatów województwa kujawsko-pomorskiego (według stanu na dzień 01.01.2021 r.)	14
Rozdział III STRUKTURA ZMIAN WŁASNOŚCI GRUNTÓW	15
Udział grup rejestrowych w powierzchni województwa kujawsko-pomorskiego według stanu na dzień 1 stycznia 2021 r.	16
Procentowy udział grup rejestrowych w powierzchni województwa kujawsko-pomorskiego według stanu na dzień 1 stycznia 2021 r.	18
Struktura UŻYTKÓW GRUNTOWYCH w województwie kujawsko-pomorskim według stanu na dzień 01.01.2020 r.	19
Struktura UŻYTKÓW GRUNTOWYCH w województwie kujawsko-pomorskim według stanu na dzień 01.01.2021 r.	20
Struktura ZMIAN UŻYTKÓW GRUNTOWYCH W WOJEWÓDZTWIE KUJAWSKO-POMORSKIM według stanu na dzień 01.01.2020 r. i 01.01.2021 r.	21
STRUKTURA UŻYTKÓW GRUNTOWYCH STANOWIĄCYCH WŁASNOŚĆ SKARBU PAŃSTWA według stanu na dzień 01.01.2020 r.	22
STRUKTURA UŻYTKÓW GRUNTOWYCH STANOWIĄCYCH WŁASNOŚĆ SKARBU PAŃSTWA według stanu na dzień 01.01.2021 r.	23
STRUKTURA ZMIAN UŻYTKÓW GRUNTOWYCH STANOWIĄCYCH WŁASNOŚĆ SKARBU PAŃSTWA W WOJEWÓDZTWIE KUJAWSKO-POMORSKIM według stanu na dzień 01.01.2020 r. i 01.01.2021 r.	24
STRUKTURA UŻYTKÓW GRUNTOWYCH STANOWIĄCYCH WŁASNOŚĆ GMIN według stanu na dzień 01.01.2020 r.	25
STRUKTURA UŻYTKÓW GRUNTOWYCH STANOWIĄCYCH WŁASNOŚĆ GMIN według stanu na dzień 01.01.2021 r.	26
STRUKTURA ZMIAN UŻYTKÓW GRUNTOWYCH STANOWIĄCYCH WŁASNOŚĆ GMIN W WOJEWÓDZTWIE KUJAWSKO-POMORSKIM według stanu na dzień 01.01.2020 r. i 01.01.2021 r.	27
STRUKTURA UŻYTKÓW GRUNTOWYCH STANOWIĄCYCH WŁASNOŚĆ OSÓB FIZYCZNYCH według stanu na dzień 01.01.2020 r.	28
STRUKTURA UŻYTKÓW GRUNTOWYCH STANOWIĄCYCH WŁASNOŚĆ OSÓB FIZYCZNYCH według stanu na dzień 01.01.2021 r.	29



STRUKTURA ZMIAN UŻYTKÓW GRUNTOWYCH STANOWIĄCYCH WŁASNOŚĆ OSÓB FIZYCZNYCH W WOJEWÓDZTWIE KUJAWSKO-POMORSKIM według stanu na dzień 01.01.2020 r. i 01.01.2021 r.	30
STRUKTURA UŻYTKÓW GRUNTOWYCH STANOWIĄCYCH WŁASNOŚĆ SPÓŁDZIELNI według stanu na dzień 01.01.2020 r.....	31
STRUKTURA UŻYTKÓW GRUNTOWYCH STANOWIĄCYCH WŁASNOŚĆ SPÓŁDZIELNI według stanu na dzień 01.01.2021 r.....	32
STRUKTURA ZMIAN UŻYTKÓW GRUNTOWYCH STANOWIĄCYCH WŁASNOŚĆ SPÓŁDZIELNI W WOJEWÓDZTWIE KUJAWSKO-POMORSKIM według stanu na dzień 01.01.2020 r. i 01.01.2021 r.	33
STRUKTURA UŻYTKÓW GRUNTOWYCH STANOWIĄCYCH WŁASNOŚĆ KOŚCIOŁÓW I ZWIĄZKÓW WYZNANIOWYCH według stanu na dzień 01.01.2020 r.....	34
STRUKTURA UŻYTKÓW GRUNTOWYCH STANOWIĄCYCH WŁASNOŚĆ KOŚCIOŁÓW I ZWIĄZKÓW WYZNANIOWYCH według stanu na dzień 01.01.2021 r.....	35
STRUKTURA ZMIAN UŻYTKÓW GRUNTOWYCH STANOWIĄCYCH WŁASNOŚĆ KOŚCIOŁÓW I ZWIĄZKÓW WYZNANIOWYCH W WOJEWÓDZTWIE KUJAWSKO-POMORSKIM według stanu na dzień 01.01.2020 r. i 01.01.2021 r.	36
STRUKTURA UŻYTKÓW GRUNTOWYCH STANOWIĄCYCH WŁASNOŚĆ WSPÓLNOT GRUNTOWYCH według stanu na dzień 01.01.2020 r.....	37
STRUKTURA UŻYTKÓW GRUNTOWYCH STANOWIĄCYCH WŁASNOŚĆ WSPÓLNOT GRUNTOWYCH według stanu na dzień 01.01.2021 r.....	38
STRUKTURA ZMIAN UŻYTKÓW GRUNTOWYCH STANOWIĄCYCH WŁASNOŚĆ WSPÓLNOT GRUNTOWYCH W WOJEWÓDZTWIE KUJAWSKO-POMORSKIM według stanu na dzień 01.01.2019 r. i 01.01.2020 r.....	39
STRUKTURA UŻYTKÓW GRUNTOWYCH STANOWIĄCYCH WŁASNOŚĆ POWIATÓW według stanu na dzień 01.01.2020 r.....	40
STRUKTURA UŻYTKÓW GRUNTOWYCH STANOWIĄCYCH WŁASNOŚĆ POWIATÓW według stanu na dzień 01.01.2021 r.....	41
STRUKTURA ZMIAN UŻYTKÓW GRUNTOWYCH STANOWIĄCYCH WŁASNOŚĆ POWIATÓW W WOJEWÓDZTWIE KUJAWSKO-POMORSKIM według stanu na dzień 01.01.2020 r. i 01.01.2021 r.	42
STRUKTURA UŻYTKÓW GRUNTOWYCH STANOWIĄCYCH WŁASNOŚĆ WOJEWÓDZTWA według stanu na dzień 01.01.2020 r.....	43
STRUKTURA UŻYTKÓW GRUNTOWYCH STANOWIĄCYCH WŁASNOŚĆ WOJEWÓDZTWA według stanu na dzień 01.01.2021 r.....	44
STRUKTURA ZMIAN UŻYTKÓW GRUNTOWYCH STANOWIĄCYCH WŁASNOŚĆ WOJEWÓDZTWA W WOJEWÓDZTWIE KUJAWSKO-POMORSKIM według stanu na dzień 01.01.2020 r. i 01.01.2021 r.	45
STRUKTURA UŻYTKÓW GRUNTOWYCH STANOWIĄCYCH WŁASNOŚĆ SPÓŁEK PRAWA HANDLOWEGO I INNYCH PODMIOTÓW EWIDENCYJNYCH NIEWYMIENIONYCH W GRUPACH REJESTROWYCH 1-14 według stanu na dzień 01.01.2020 r.....	46



STRUKTURA UŻYTKÓW GRUNTOWYCH STANOWIĄCYCH WŁASNOŚĆ SPÓŁEK PRAWA HANDLOWEGO I INNYCH PODMIOTÓW EWIDENCYJNYCH NIEWYMIENIONYCH W GRUPACH REJESTROWYCH 1-14 według stanu na dzień 01.01.2021 r.	47
STRUKTURA ZMIAN UŻYTKÓW GRUNTOWYCH STANOWIĄCYCH WŁASNOŚĆ SPÓŁEK PRAWA HANDLOWEGO I INNYCH PODMIOTÓW EWIDENCYJNYCH NIEWYMIENIONYCH W GRUPACH REJESTROWYCH 1-14 W WOJEWÓDZTWIE KUJAWSKO-POMORSKIM według stanu na dzień 01.01.2020 r. i 01.01.2021 r.	48
PROCENTOWY UDZIAŁ GRUNTÓW STANOWIĄCYCH WŁASNOŚĆ SKARBU PAŃSTWA W OGÓLNEJ POWIERZCHNI POWIATU według stanu na dzień 01.01.2021 r.	49
Tabela nr 1: Udział gruntów stanowiących własność SKARBU PAŃSTWA w ogólnej powierzchni powiatu wg stanu na dzień 01.01.2021 r.	50
PROCENTOWY UDZIAŁ GRUNTÓW STANOWIĄCYCH WŁASNOŚĆ SKARBU PAŃSTWA W OGÓLNEJ POWIERZCHNI POWIATU według stanu na dzień 01.01.2020 r.	51
Tabela nr 1.1: Udział gruntów stanowiących własność SKARBU PAŃSTWA w ogólnej powierzchni powiatu wg stanu na dzień 01.01.2020 r.	52
PROCENTOWA ZMIANA UDZIAŁU GRUNTÓW STANOWIĄCYCH WŁASNOŚĆ SKARBU PAŃSTWA w ogólnej powierzchni powiatu SPADEK/WZROST W STOSUNKU DO STANU Z DNIA 01.01.2020 r.	53
Tabela nr 1.2: Spadek/wzrost udziału gruntów stanowiących własność SKARBU PAŃSTWA w stosunku do stanu na dzień 01.01.2020 r.	54
PROCENTOWY UDZIAŁ GRUNTÓW STANOWIĄCYCH WŁASNOŚĆ GMIN W OGÓLNEJ POWIERZCHNI POWIATU według stanu na dzień 01.01.2021 r.	55
Tabela nr 2: Udział gruntów stanowiących własność GMIN w ogólnej powierzchni powiatu wg stanu na dzień 01.01.2021 r.	56
PROCENTOWY UDZIAŁ GRUNTÓW STANOWIĄCYCH WŁASNOŚĆ GMIN W OGÓLNEJ POWIERZCHNI POWIATU według stanu na dzień 01.01.2020 r.	57
Tabela nr 2.1: Udział gruntów stanowiących własność GMIN w ogólnej powierzchni powiatu wg stanu na dzień 01.01.2020 r.	58
PROCENTOWA ZMIANA UDZIAŁU GRUNTÓW STANOWIĄCYCH WŁASNOŚĆ GMIN w ogólnej powierzchni powiatu SPADEK/WZROST W STOSUNKU DO STANU Z DNIA 01.01.2020 r.	59
Tabela nr 2.2: Spadek/wzrost udziału gruntów stanowiących własność GMIN w stosunku do stanu na dzień 01.01.2020 r.	60
PROCENTOWY UDZIAŁ GRUNTÓW STANOWIĄCYCH WŁASNOŚĆ OSÓB FIZYCZNYCH W OGÓLNEJ POWIERZCHNI POWIATU według stanu na dzień 01.01.2021 r.	61
Tabela nr 3: Udział gruntów stanowiących własność OSÓB FIZYCZNYCH w ogólnej powierzchni powiatu wg stanu na dzień 01.01.2021 r.	62
PROCENTOWY UDZIAŁ GRUNTÓW STANOWIĄCYCH WŁASNOŚĆ OSÓB FIZYCZNYCH W OGÓLNEJ POWIERZCHNI POWIATU według stanu na dzień 01.01.2020 r.	63
Tabela nr 3.1: Udział gruntów stanowiących własność OSÓB FIZYCZNYCH w ogólnej powierzchni powiatu wg stanu na dzień 01.01.2020 r.	64



PROCENTOWA ZMIANA UDZIAŁU GRUNTÓW STANOWIĄCYCH WŁASNOŚĆ OSÓB FIZYCZNYCH w ogólnej powierzchni powiatu SPADEK/WZROST W STOSUNKU DO STANU Z DNIA 01.01.2020 r.....	65
Tabela nr 3.2: Spadek/wzrost udziału gruntów stanowiących własność OSÓB FIZYCZNYCH w stosunku do stanu na dzień 01.01.2020 r.....	66
PROCENTOWY UDZIAŁ GRUNTÓW STANOWIĄCYCH WŁASNOŚĆ SPÓŁDZIELNI W OGÓLNEJ POWIERZCHNI POWIATU według stanu na dzień 01.01.2021 r.....	67
Tabela nr 4: Udział gruntów stanowiących własność SPÓŁDZIELNI w ogólnej powierzchni powiatu wg stanu na dzień 01.01.2021 r.	68
PROCENTOWY UDZIAŁ GRUNTÓW STANOWIĄCYCH WŁASNOŚĆ SPÓŁDZIELNI W OGÓLNEJ POWIERZCHNI POWIATU według stanu na dzień 01.01.2020 r.....	69
Tabela nr 4.1: Udział gruntów stanowiących własność SPÓŁDZIELNI w ogólnej powierzchni powiatu wg stanu na dzień 01.01.2020 r.	70
PROCENTOWA ZMIANA UDZIAŁU GRUNTÓW STANOWIĄCYCH WŁASNOŚĆ SPÓŁDZIELNI w ogólnej powierzchni powiatu SPADEK/WZROST W STOSUNKU DO STANU Z DNIA 01.01.2020 r.....	71
Tabela nr 4.2: Spadek/wzrost udziału gruntów stanowiących własność SPÓŁDZIELNI w stosunku do stanu na dzień 01.01.2020 r.....	72
PROCENTOWY UDZIAŁ GRUNTÓW STANOWIĄCYCH WŁASNOŚĆ KOŚCIOŁÓW I ZWIĄZKÓW WYZNANIOWYCH W OGÓLNEJ POWIERZCHNI POWIATU według stanu na dzień 01.01.2021 r.	73
Tabela nr 5: Udział gruntów stanowiących własność KOŚCIOŁÓW I ZW. WYZNANIOWYCH w ogólnej powierzchni powiatu wg stanu na dzień 01.01.2021 r.	74
PROCENTOWY UDZIAŁ GRUNTÓW STANOWIĄCYCH WŁASNOŚĆ KOŚCIOŁÓW I ZWIĄZKÓW WYZNANIOWYCH W OGÓLNEJ POWIERZCHNI POWIATU według stanu na dzień 01.01.2020 r.	75
Tabela nr 5.1: Udział gruntów stanowiących własność KOŚCIOŁÓW I ZW. WYZNANIOWYCH w ogólnej powierzchni powiatu wg stanu na dzień 01.01.2020 r.	76
PROCENTOWA ZMIANA UDZIAŁU GRUNTÓW STANOWIĄCYCH WŁASNOŚĆ KOŚCIOŁÓW I ZW. WYZNANIOWYCH w ogólnej powierzchni powiatu SPADEK/WZROST W STOSUNKU DO STANU Z DNIA 01.01.2020 r.	77
Tabela nr 5.2: Spadek/wzrost udziału gruntów stanowiących własność KOŚCIOŁÓW I ZW. WYZNANIOWYCH w stosunku do stanu na dzień 01.01.2020 r.....	78
PROCENTOWY UDZIAŁ GRUNTÓW STANOWIĄCYCH WŁASNOŚĆ POWIATÓW W OGÓLNEJ POWIERZCHNI POWIATU według stanu na dzień 01.01.2021 r.....	79
Tabela nr 6: Udział gruntów stanowiących własność POWIATÓW w ogólnej powierzchni powiatu wg stanu na dzień 01.01.2021 r.	80
PROCENTOWY UDZIAŁ GRUNTÓW STANOWIĄCYCH WŁASNOŚĆ POWIATÓW W OGÓLNEJ POWIERZCHNI POWIATU według stanu na dzień 01.01.2020 r.	81
Tabela nr 6.1: Udział gruntów stanowiących własność POWIATÓW w ogólnej powierzchni powiatu wg stanu na dzień 01.01.2020 r.	82



PROCENTOWA ZMIANA UDZIAŁU GRUNTÓW STANOWIĄCYCH WŁASNOŚĆ POWIATÓW w ogólnej powierzchni powiatu SPADEK/WZROST W STOSUNKU DO STANU Z DNIA 01.01.2020 r.	83
Tabela nr 6.2: Spadek/wzrost udziału gruntów stanowiących własność POWIATÓW w stosunku do stanu na dzień 01.01.2020 r.	84
PROCENTOWY UDZIAŁ GRUNTÓW STANOWIĄCYCH WŁASNOŚĆ WOJEWÓDZTWA W OGÓLNEJ POWIERZCHNI POWIATU według stanu na dzień 01.01.2021 r.	85
Tabela nr 7: Udział gruntów stanowiących własność WOJEWÓDZTWA w ogólnej powierzchni powiatu wg stanu na dzień 01.01.2021 r.	86
PROCENTOWY UDZIAŁ GRUNTÓW STANOWIĄCYCH WŁASNOŚĆ WOJEWÓDZTWA W OGÓLNEJ POWIERZCHNI POWIATU według stanu na dzień 01.01.2020 r.	87
Tabela nr 7.1: Udział gruntów stanowiących własność WOJEWÓDZTWA w ogólnej powierzchni powiatu wg stanu na dzień 01.01.2020 r.	88
Procentowa zmiana udziału gruntów stanowiących własność WOJEWÓDZTWA w ogólnej powierzchni powiatu SPADEK/WZROST W STOSUNKU DO STANU Z DNIA 01.01.2020 r.	89
Tabela nr 7.2: Spadek/wzrost udziału gruntów stanowiących własność WOJEWÓDZTWA w stosunku do stanu na dzień 01.01.2020 r.	90
PROCENTOWY UDZIAŁ GRUNTÓW STANOWIĄCYCH WŁASNOŚĆ SPÓŁEK PRAWA HANDLOWEGO W OGÓLNEJ POWIERZCHNI POWIATU według stanu na dzień 01.01.2021 r.	91
Tabela nr 8: Udział gruntów stanowiących własność SPÓŁEK PRAWA HANDLOWEGO w ogólnej powierzchni powiatu wg stanu na dzień 01.01.2021 r.	92
PROCENTOWY UDZIAŁ GRUNTÓW STANOWIĄCYCH WŁASNOŚĆ SPÓŁEK PRAWA HANDLOWEGO W OGÓLNEJ POWIERZCHNI POWIATU według stanu na dzień 01.01.2020 r.	93
Tabela nr 8.1: Udział gruntów stanowiących własność SPÓŁEK PRAWA HANDLOWEGO w ogólnej powierzchni powiatu wg stanu na dzień 01.01.2020 r.	94
Procentowa zmiana udziału gruntów stanowiących własność SPÓŁEK PRAWA HANDLOWEGO w ogólnej powierzchni powiatu SPADEK/WZROST W STOSUNKU DO STANU Z DNIA 01.01.2020 r.	95
Tabela nr 8.2: Spadek/wzrost udziału gruntów stanowiących własność SPÓŁEK PRAWA HANDLOWEGO w stosunku do stanu na dzień 01.01.2020 r.	96
Rozdział IV BONITACJA	97
STRUKTURA UŻYTKÓW GRUNTOWYCH (W ROZBICIU NA KLASY BONITACYJNE) W WOJEWÓDZTWIE KUJAWSKO-POMORSKIM według stanu na dzień 01.01.2019 r. .	98
STRUKTURA UŻYTKÓW GRUNTOWYCH (W ROZBICIU NA KLASY BONITACYJNE) W WOJEWÓDZTWIE KUJAWSKO-POMORSKIM według stanu na dzień 01.01.2021 r. .	99
STRUKTURA ZMIAN UŻYTKÓW GRUNTOWYCH (W ROZBICIU NA KLASY BONITACYJNE) W WOJEWÓDZTWIE KUJAWSKO-POMORSKIM według stanu na dzień 01.01.2019 r. i 01.01.2021 r.	100



STRUKTURA UŻYTKÓW GRUNTOWYCH (W ROZBICIU NA KLASY BONITACYJNE) STANOWIĄCYCH WŁASNOŚĆ) SKARBU PAŃSTWA według stanu na dzień 01.01.2019 r.....	101
STRUKTURA UŻYTKÓW GRUNTOWYCH (W ROZBICIU NA KLASY BONITACYJNE) STANOWIĄCYCH WŁASNOŚĆ SKARBU PAŃSTWA według stanu na dzień 01.01.2021 r.	102
STRUKTURA ZMIAN UŻYTKÓW GRUNTOWYCH (W ROZBICIU NA KLASY BONITACYJNE) STANOWIĄCYCH WŁASNOŚĆ SKARBU PAŃSTWA W WOJEWÓDZTWIE KUJAWSKO-POMORSKIM według stanu na dzień 01.01.2019 r. i 01.01.2021 r.	103
STRUKTURA UŻYTKÓW GRUNTOWYCH (W ROZBICIU NA KLASY BONITACYJNE) STANOWIĄCYCH WŁASNOŚĆ) GMIN według stanu na dzień 01.01.2019 r.	104
STRUKTURA UŻYTKÓW GRUNTOWYCH (W ROZBICIU NA KLASY BONITACYJNE) STANOWIĄCYCH WŁASNOŚĆ GMIN według stanu na dzień 01.01.2021 r.....	105
STRUKTURA ZMIAN UŻYTKÓW GRUNTOWYCH (W ROZBICIU NA KLASY BONITACYJNE) STANOWIĄCYCH WŁASNOŚĆ GMIN W WOJEWÓDZTWIE KUJAWSKO-POMORSKIM według stanu na dzień 01.01.2019 r. i 01.01.2021 r.	106
STRUKTURA UŻYTKÓW GRUNTOWYCH (W ROZBICIU NA KLASY BONITACYJNE) STANOWIĄCYCH WŁASNOŚĆ OSÓB FIZYCZNYCH według stanu na dzień 01.01.2019 r.	107
STRUKTURA UŻYTKÓW GRUNTOWYCH (W ROZBICIU NA KLASY BONITACYJNE) STANOWIĄCYCH WŁASNOŚĆ OSÓB FIZYCZNYCH według stanu na dzień 01.01.2021 r.	108
STRUKTURA ZMIAN UŻYTKÓW GRUNTOWYCH (W ROZBICIU NA KLASY BONITACYJNE) STANOWIĄCYCH WŁASNOŚĆ OSÓB FIZYCZNYCH W WOJEWÓDZTWIE KUJAWSKO-POMORSKIM według stanu na dzień 01.01.2019 r. i 01.01.2021 r.	109
STRUKTURA UŻYTKÓW GRUNTOWYCH (W ROZBICIU NA KLASY BONITACYJNE) STANOWIĄCYCH WŁASNOŚĆ SPÓŁDZIELNI według stanu na dzień 01.01.2019 r..	110
STRUKTURA UŻYTKÓW GRUNTOWYCH (W ROZBICIU NA KLASY BONITACYJNE) STANOWIĄCYCH WŁASNOŚĆ SPÓŁDZIELNI według stanu na dzień 01.01.2021 r..	111
STRUKTURA ZMIAN UŻYTKÓW GRUNTOWYCH (W ROZBICIU NA KLASY BONITACYJNE) STANOWIĄCYCH WŁASNOŚĆ SPÓŁDZIELNI W WOJEWÓDZTWIE KUJAWSKO-POMORSKIM według stanu na dzień 01.01.2019 r. i 01.01.2021 r.	112
STRUKTURA UŻYTKÓW GRUNTOWYCH (W ROZBICIU NA KLASY BONITACYJNE) STANOWIĄCYCH WŁASNOŚĆ KOŚCIOŁÓW I ZWIĄZKÓW WYZNANIOWYCH według stanu na dzień 01.01.2019 r.....	113
STRUKTURA UŻYTKÓW GRUNTOWYCH (W ROZBICIU NA KLASY BONITACYJNE) STANOWIĄCYCH WŁASNOŚĆ KOŚCIOŁÓW I ZWIĄZKÓW WYZNANIOWYCH według stanu na dzień 01.01.2021 r.....	114
STRUKTURA ZMIAN UŻYTKÓW GRUNTOWYCH (W ROZBICIU NA KLASY BONITACYJNE) STANOWIĄCYCH WŁASNOŚĆ KOŚCIOŁÓW I ZWIĄZKÓW WYZNANIOWYCH W WOJEWÓDZTWIE KUJAWSKO-POMORSKIM według stanu na dzień 01.01.2019 r. i 01.01.2021 r.	115



STRUKTURA UŻYTKÓW GRUNTOWYCH (W ROZBICIU NA KLASY BONITACYJNE) STANOWIĄCYCH WŁASNOŚĆ WSPÓLNOT GRUNTOWYCH według stanu na dzień 01.01.2019 r.....	116
STRUKTURA UŻYTKÓW GRUNTOWYCH (W ROZBICIU NA KLASY BONITACYJNE) STANOWIĄCYCH WŁASNOŚĆ WSPÓLNOT GRUNTOWYCH według stanu na dzień 01.01.2021 r.....	117
STRUKTURA ZMIAN UŻYTKÓW GRUNTOWYCH (W ROZBICIU NA KLASY BONITACYJNE) STANOWIĄCYCH WŁASNOŚĆ WSPÓLNOT GRUNTOWYCH W WOJEWÓDZTWIE KUJAWSKO-POMORSKIM według stanu na dzień 01.01.2019 r. i 01.01.2021 r.....	118
STRUKTURA UŻYTKÓW GRUNTOWYCH (W ROZBICIU NA KLASY BONITACYJNE) STANOWIĄCYCH WŁASNOŚĆ POWIATÓW według stanu na dzień 01.01.2019 r. ...	119
STRUKTURA UŻYTKÓW GRUNTOWYCH (W ROZBICIU NA KLASY BONITACYJNE) STANOWIĄCYCH WŁASNOŚĆ POWIATÓW według stanu na dzień 01.01.2021 r. ...	120
STRUKTURA ZMIAN UŻYTKÓW GRUNTOWYCH (W ROZBICIU NA KLASY BONITACYJNE) STANOWIĄCYCH WŁASNOŚĆ POWIATÓW W WOJEWÓDZTWIE KUJAWSKO-POMORSKIM według stanu na dzień 01.01.2019 r. i 01.01.2021 r.	121
STRUKTURA UŻYTKÓW GRUNTOWYCH (W ROZBICIU NA KLASY BONITACYJNE) STANOWIĄCYCH WŁASNOŚĆ WOJEWÓDZTWA według stanu na dzień 01.01.2019 r.	122
STRUKTURA UŻYTKÓW GRUNTOWYCH (W ROZBICIU NA KLASY BONITACYJNE) STANOWIĄCYCH WŁASNOŚĆ WOJEWÓDZTWA według stanu na dzień 01.01.2021 r.	123
STRUKTURA ZMIAN UŻYTKÓW GRUNTOWYCH (W ROZBICIU NA KLASY BONITACYJNE) STANOWIĄCYCH WŁASNOŚĆ WOJEWÓDZTWA W WOJEWÓDZTWIE KUJAWSKO-POMORSKIM według stanu na dzień 01.01.2019 r. i 01.01.2021 r.	124
STRUKTURA UŻYTKÓW GRUNTOWYCH (W ROZBICIU NA KLASY BONITACYJNE) STANOWIĄCYCH WŁASNOŚĆ SPÓŁEK PRAWA HANDLOWEGO według stanu na dzień 01.01.2019 r.....	125
STRUKTURA UŻYTKÓW GRUNTOWYCH (W ROZBICIU NA KLASY BONITACYJNE) STANOWIĄCYCH WŁASNOŚĆ SPÓŁEK PRAWA HANDLOWEGO według stanu na dzień 01.01.2021 r.....	126
STRUKTURA ZMIAN UŻYTKÓW GRUNTOWYCH (W ROZBICIU NA KLASY BONITACYJNE) STANOWIĄCYCH WŁASNOŚĆ SPÓŁEK PRAWA HANDLOWEGO W WOJEWÓDZTWIE KUJAWSKO-POMORSKIM według stanu na dzień 01.01.2019 r. i 01.01.2021 r.	127
Rozdział V PODSUMOWANIE	128





Wstęp

Celem niniejszego opracowania jest przedstawienie analiz z zakresu struktury własności sposobu użytkowania gruntów województwa kujawsko – pomorskiego, obejmujące lata 2019 i 2020.

Dane zostały przedstawione w postaci map tematycznych oraz wykresów ilustrujących omawianą tematykę. Analizy mieszczą się w jednym bloku tematycznym, który obrazuje nam struktury własności i sposobu użytkowania gruntów w odniesieniu do powierzchni powiatów według stanu na dzień 1 stycznia 2020 r. i 1 stycznia 2021 r.

Opracowanie zostało sporządzone przez Biuro Geodety Województwa Departamentu Rolnictwa i Geodezji Urzędu Marszałkowskiego Województwa Kujawsko – Pomorskiego.

Mamy nadzieję, iż niniejsze opracowanie będzie przydatne wielu osobom i instytucjom zajmującym się problematyką przemian strukturalnych.



PODZIAŁ GRUP REJESTROWYCH

Podział na grupy rejestrowe został wprowadzony do ewidencji gruntów i budynków rozporządzeniem dnia 29 marca 2001 r. Ministra Rozwoju Regionalnego i Budownictwa w sprawie ewidencji gruntów i budynków (Dz. U. z 2019 r., poz. 393 z późn. zm.)

Podział grup rejestrowych właścicieli nieruchomości i władających:

- 1) grupa 1 – Skarb Państwa, jeżeli nie występuje w zbiegu z użytkownikami wieczystymi,
- 2) grupa 2 - Skarb Państwa, jeżeli występuje w zbiegu z użytkownikami wieczystymi,
- 3) grupa 3 - jednoosobowe spółki Skarbu Państwa, przedsiębiorstwa państwowe i inne państwowe osoby prawne,
- 4) grupa 4 - gminy i związki międzygminne, jeżeli nie występują w zbiegu z użytkownikami wieczystymi,
- 5) grupa 5 - gminy i związki międzygminne, jeżeli występują w zbiegu z użytkownikami wieczystymi,
- 6) grupa 6 – jednoosobowe spółki jednostek samorządu terytorialnego i inne osoby prawne, których organami założycielskimi są organy samorządu terytorialnego,
- 7) grupa 7 – osoby fizyczne,
- 8) grupa 8 – spółdzielnie,
- 9) grupa 9 – kościoły i związki wyznaniowe,
- 10) grupa 10 – wspólnoty gruntowe,
- 11) grupa 11 – powiaty i związki powiatów, jeżeli nie występują w zbiegu z użytkownikami wieczystymi,
- 12) grupa 12 - powiaty i związki powiatów, jeżeli występują w zbiegu z użytkownikami wieczystymi,
- 13) grupa 13 – województwa, jeżeli nie występują w zbiegu z użytkownikami wieczystymi,
- 14) grupa 14 - województwa, jeżeli występują w zbiegu z użytkownikami wieczystymi,



15) grupa 15 – spółki prawa handlowego i inne podmioty ewidencyjne nie wymienione w punktach od 1 do 14.

W opracowaniu przedstawione 15 grup rejestrowych zostało zgeneralizowane do 9 następujących grup podmiotów ewidencyjnych:

- 1) Skarb Państwa – powstała ze zsumowania gruntów grup rejestrowych nr: 1, 2 i 3, tj. grunty, których właścicielem jest Skarb Państwa, niezależnie od sposobu ich władania,
- 2) Gminy – powstała ze zsumowania gruntów grup rejestrowych nr: 4, 5 i 6, tj. grunty, których właścicielem są gminy, niezależnie od sposobu ich władania,
- 3) Osoby fizyczne – odpowiadająca grupie rejestrowej nr 7,
- 4) Spółdzielnie – odpowiadająca grupie rejestrowej nr 8,
- 5) Kościoły i związki wyznaniowe – odpowiadająca grupie rejestrowej nr 9,
- 6) Wspólnoty gruntowe – odpowiadająca grupie rejestrowej nr 10,
- 7) Powiaty – powstała ze zsumowania gruntów grup rejestrowych nr: 11 i 12, tj. grunty, których właścicielem są powiaty, niezależnie od sposobu ich władania,
- 8) Województwo – powstała ze zsumowania gruntów grup rejestrowych nr: 13 i 14, tj. grunty, których właścicielem jest województwo, niezależnie od sposobu ich władania,
- 9) Spółki prawa handlowego i inne podmioty – odpowiadająca grupie rejestrowej nr 15.

A map of the Kuyavian-Pomeranian Voivodeship showing its county boundaries. Three counties are highlighted in a darker yellow color: Bydgoszcz, Toruń, and Chełmża. The text 'Rozdział II' and 'INFORMACJE OGÓLNE' is overlaid on the map.

Rozdział II

INFORMACJE OGÓLNE



Mapa administracyjna województwa kujawsko-pomorskiego





**Zestawienie powierzchni powiatów województwa kujawsko-pomorskiego
(według stanu na dzień 01.01.2021 r.)**

Lp.	Powiat/Miasto na prawach powiatu	Symbol teryt. GUS	Powierzchnia ewidencyjna [ha]	Powierzchnia geodezyjna [ha]
1	aleksandrowski	0401	47464	47463
2	brodnicki	0402	103984	103997
3	bydgoski	0403	139101	139412
4	chełmiński	0404	52587	52694
5	golubsko-dobrzyński	0405	61150	61285
6	grudziądzki	0406	72478	72776
7	inowrocławski	0407	122430	122518
8	lipnowski	0408	101617	101574
9	mogileński	0409	67244	67512
10	nakielski	0410	111788	112008
11	radziejowski	0411	60676	60720
12	rypiński	0412	58657	58647
13	sępoleński	0413	78963	79109
14	świecki	0414	147007	147418
15	toruński	0415	122727	123042
16	tucholski	0416	107508	107546
17	wąbrzeski	0417	49916	50195
18	włocławski	0418	147160	147363
19	żniński	0419	98140	98477
Razem:			1750597	1753756

**Zestawienie powierzchni miast na prawach powiatów województwa
kujawsko-pomorskiego
(według stanu na dzień 01.01.2021 r.)**

Lp.	Powiat/Miasto na prawach powiatu	Symbol teryt. GUS	Powierzchnia ewidencyjna [ha]	Powierzchnia geodezyjna [ha]
1	m. Bydgoszcz	0461	17596	17598
2	m. Grudziądz	0462	5776	5776
3	m. Toruń	0463	11572	11572
4	m. Włocławek	0464	8509	8508
Razem:			43453	43454



Rozdział III
STRUKTURA ZMIAN WŁASNOŚCI
GRUNTÓW

**Udział grup rejestrowych w powierzchni województwa kujawsko-pomorskiego według stanu na dzień 1 stycznia 2021 r.**

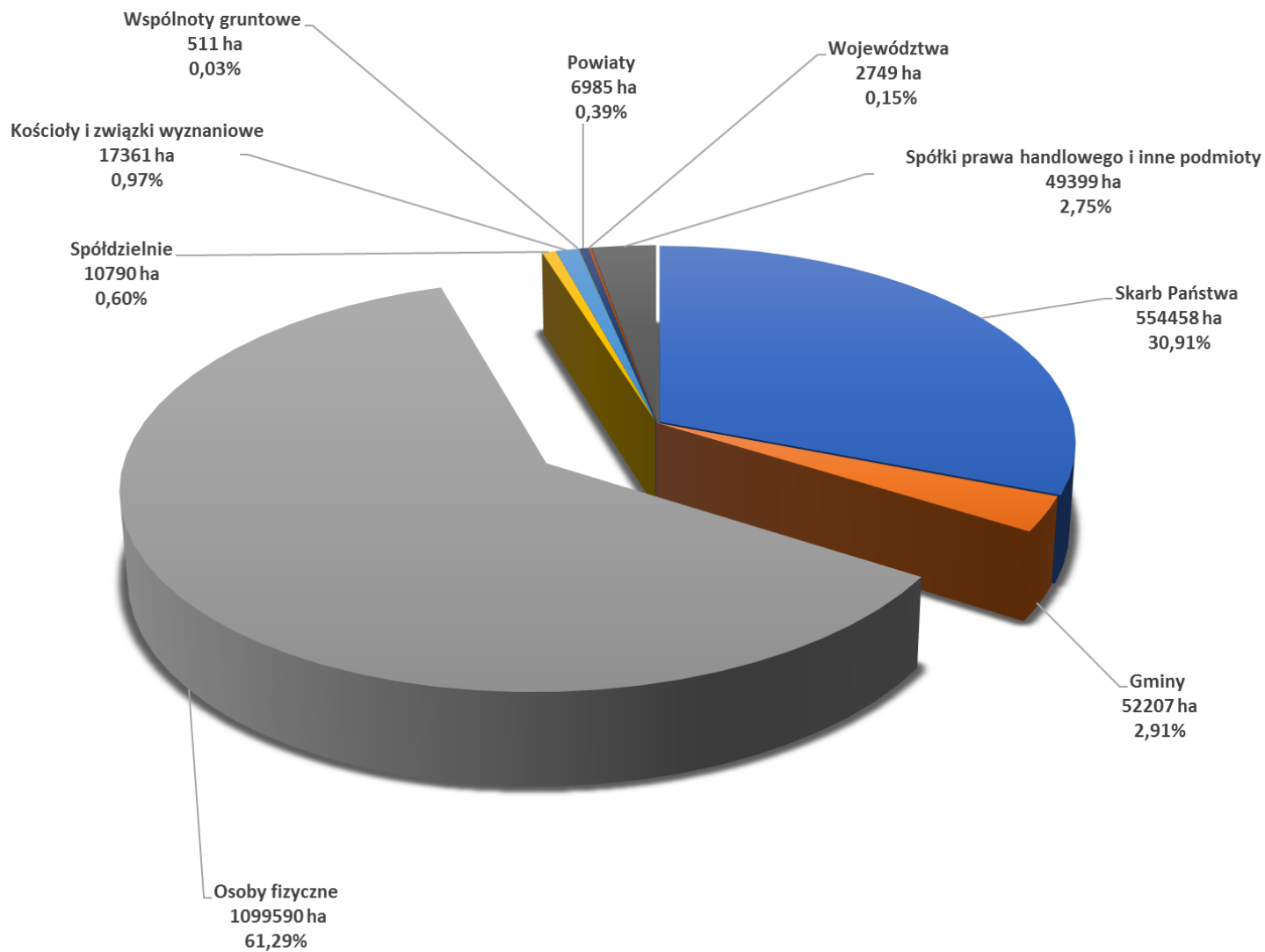
Nr Grupy	Nazwa Grupy Rejestrowej	Powierzchnia [ha]	
1	Skarb Państwa, jeżeli nie występuje w zbiegu z użytkownikami wieczystymi	535703	554458
2	Skarb Państwa, jeżeli występuje w zbiegu z użytkownikami wieczystymi	16480	
3	Jednoosobowe spółki Skarbu Państwa, przedsiębiorstwa państwowe i inne państwowe osoby prawne	2275	
4	Gminy i związki międzygminne, jeżeli nie występują w zbiegu z użytkownikami wieczystymi	48040	52207
5	Gminy i związki międzygminne, jeżeli występują w zbiegu z użytkownikami wieczystymi	3816	
6	Jednoosobowe spółki jednostek samorządu terytorialnego i inne osoby prawne, których organami założycielskimi są organy samorządu terytorialnego	351	
7	Osoby fizyczne	1099590	1099590
8	Spółdzielnie	10790	10790
9	Kościoty i związki wyznaniowe	17361	17361
10	Wspólnoty gruntowe	511	511
11	Powiaty i związki powiatów, jeżeli nie występują w zbiegu z użytkownikami wieczystymi	6977	6985
12	Powiaty i związki powiatów, jeżeli występują w zbiegu z użytkownikami wieczystymi	8	



Nr Grupy	Nazwa Grupy Rejestrowej	Powierzchnia [ha]	
13	Województwa, jeżeli nie występują w zbiegu z użytkownikami wieczystymi	2679	2749
14	Województwa, jeżeli występują w zbiegu z użytkownikami wieczystymi	70	
15	Spółki prawa handlowego i inne podmioty ewidencyjne niewymienione w pkt. 1-14	49399	49399

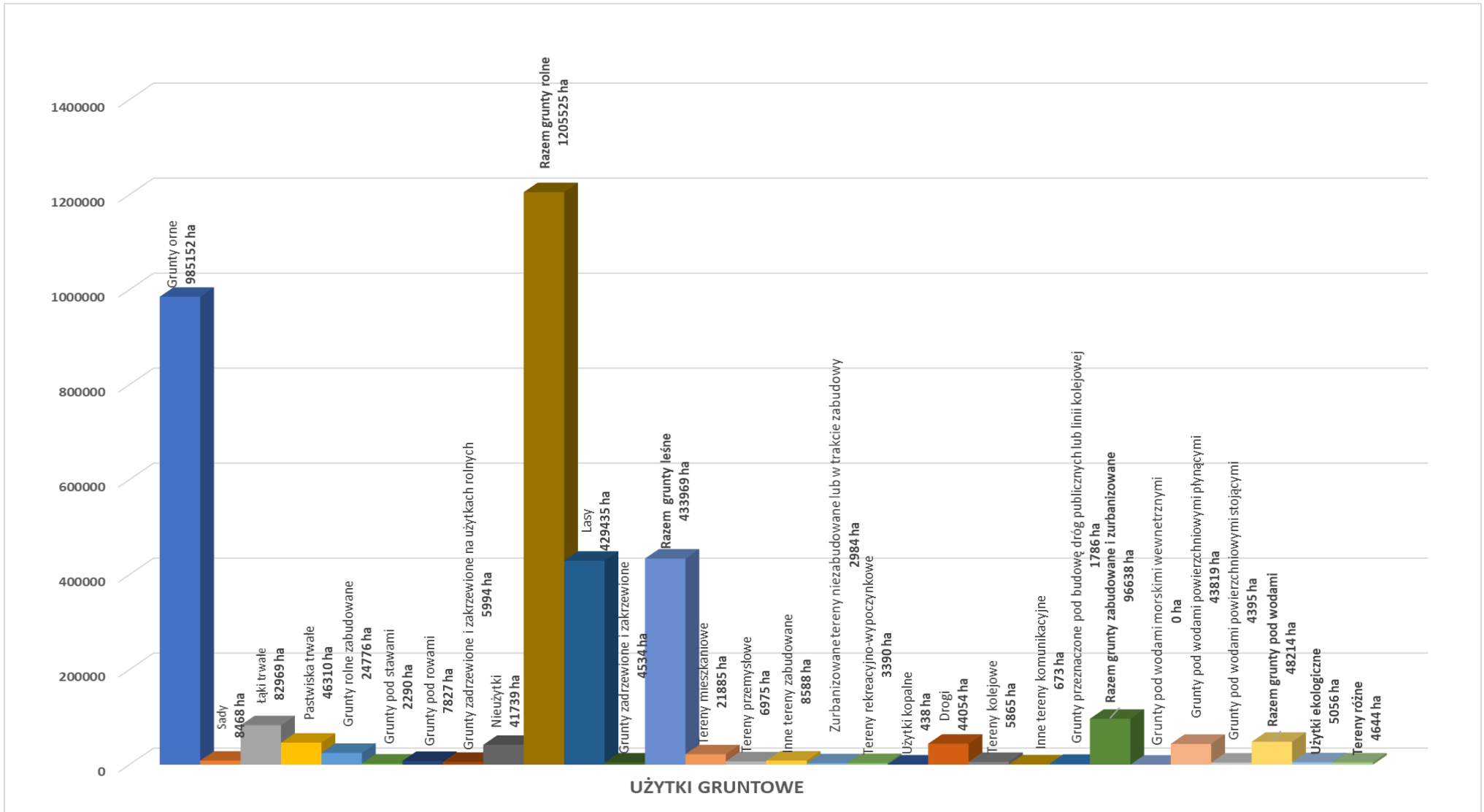


Procentowy udział grup rejestrowych w powierzchni województwa kujawsko-pomorskiego według stanu na dzień 1 stycznia 2021 r.



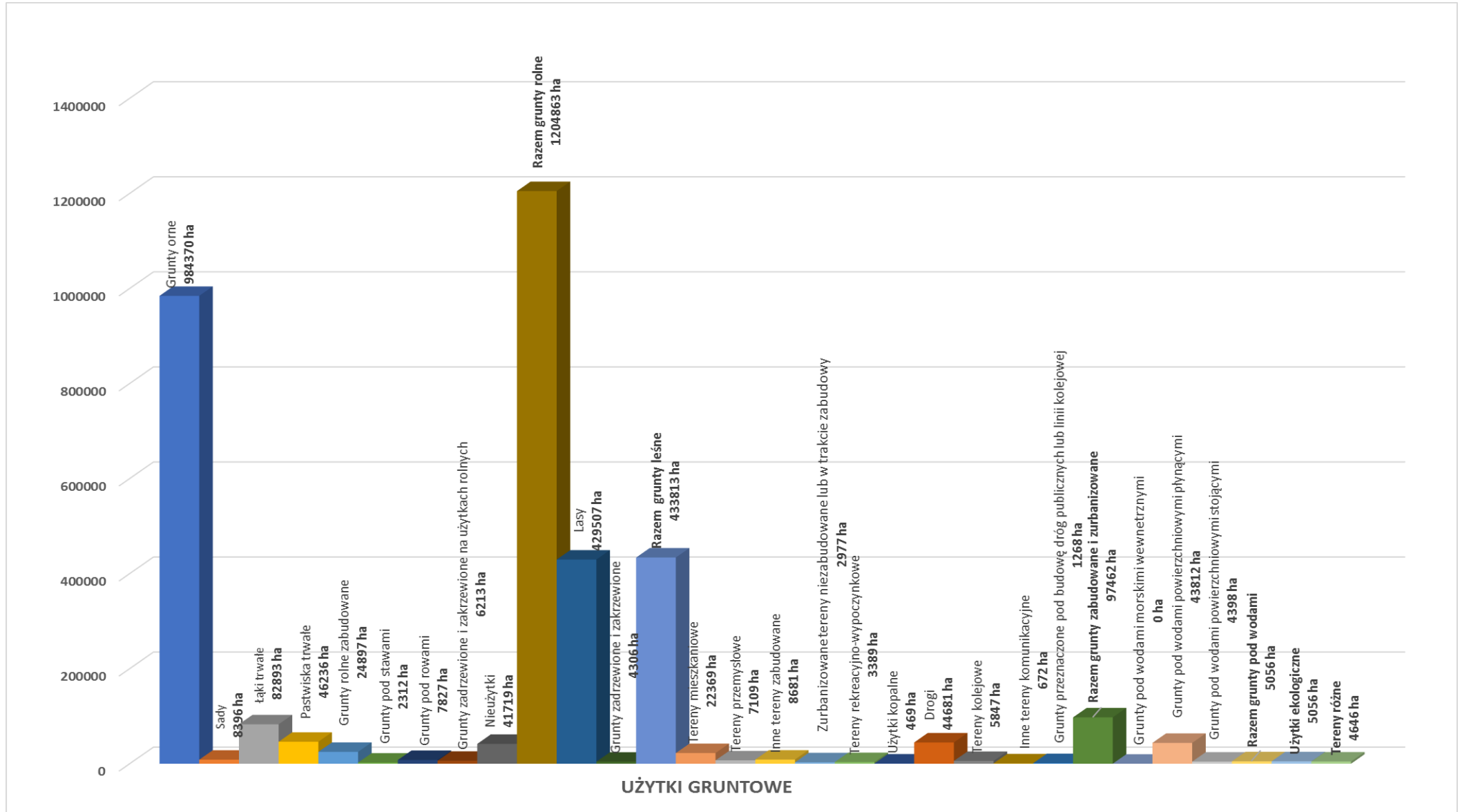


Struktura UŻYTKÓW GRUNTOWYCH w województwie kujawsko-pomorskim według stanu na dzień 01.01.2020 r.



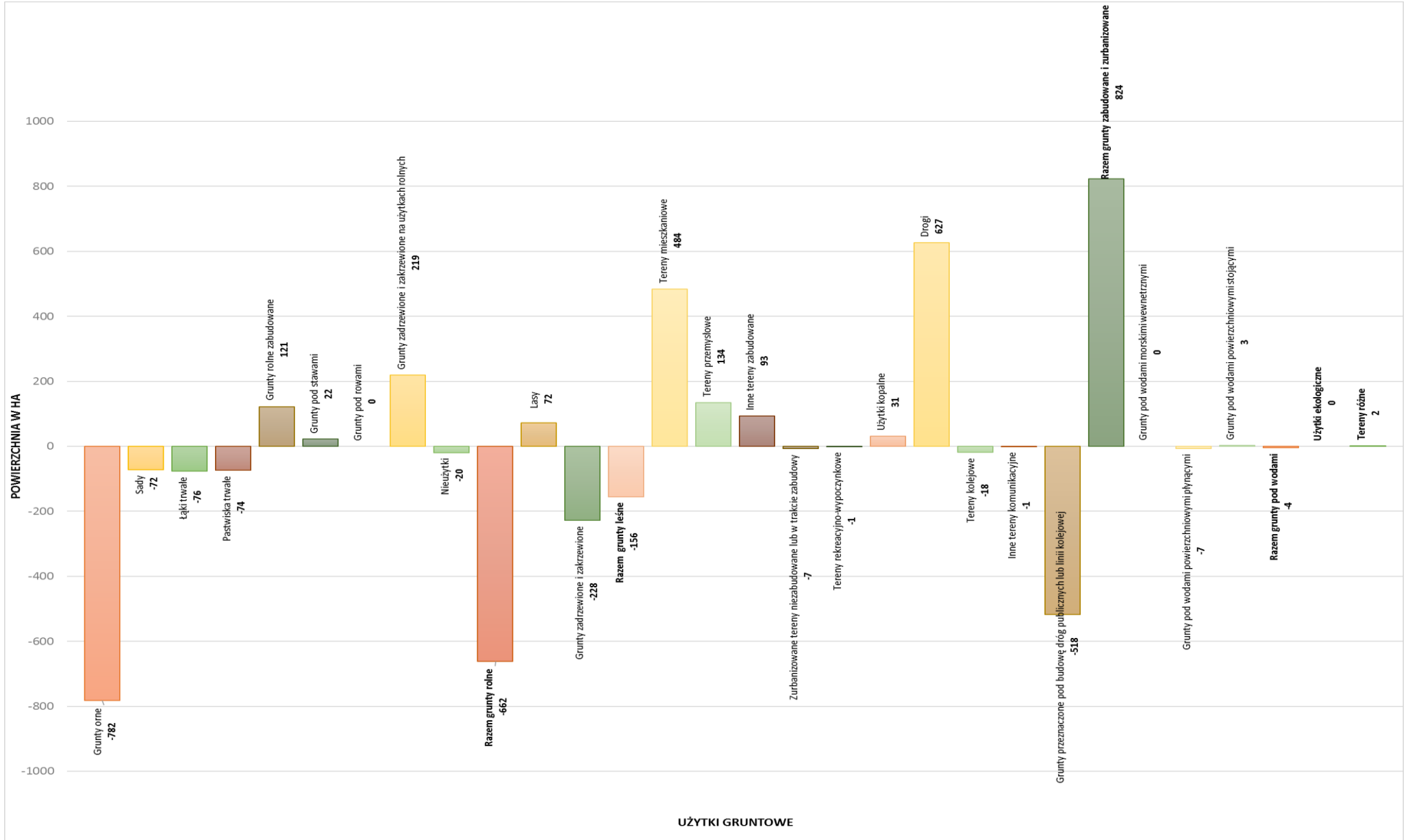


Struktura UŻYTKÓW GRUNTOWYCH w województwie kujawsko-pomorskim według stanu na dzień 01.01.2021 r.



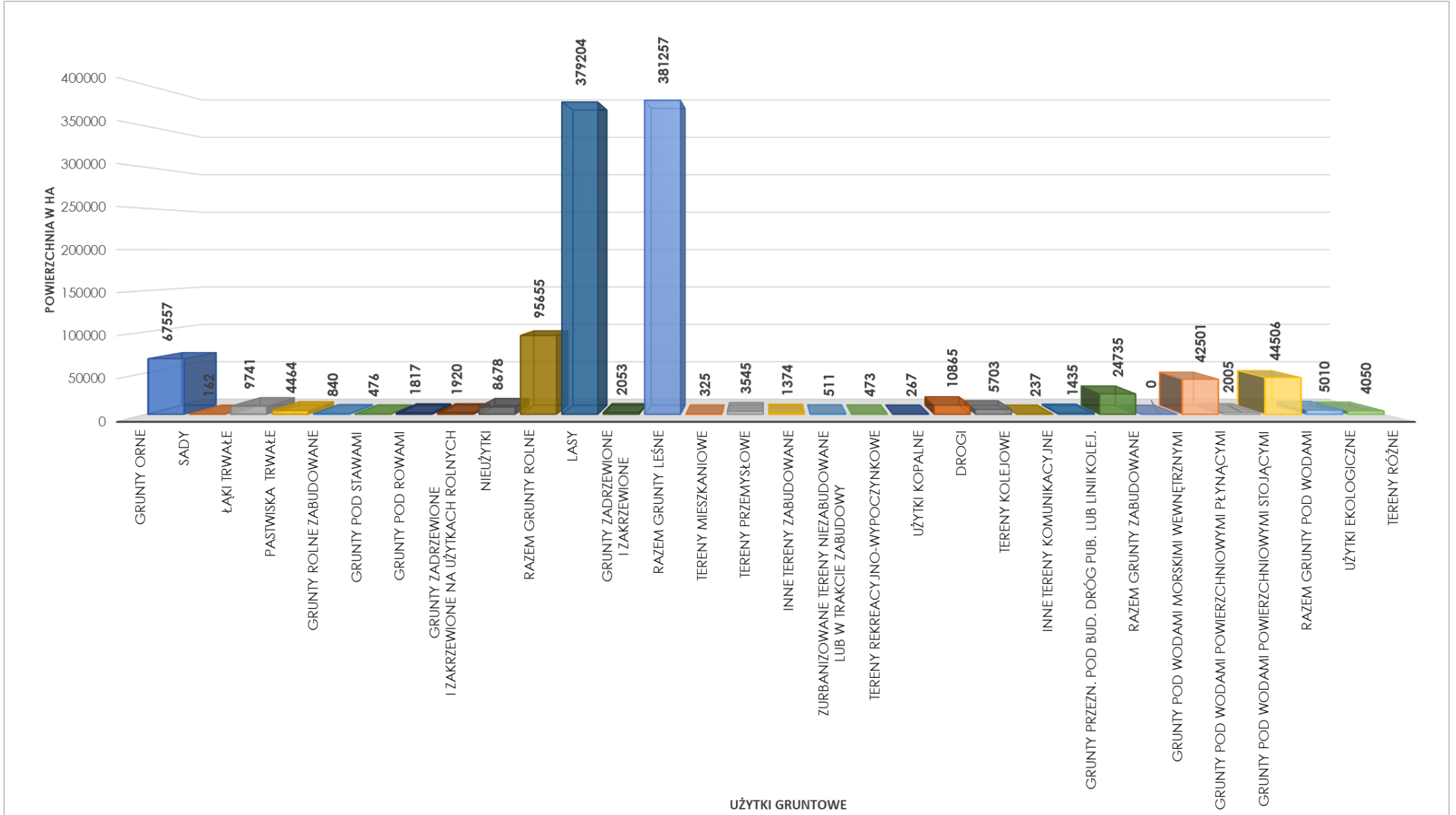


Struktura ZMIAN UŻYTKÓW GRUNTOWYCH W WOJEWÓDZTWIE KUJAWSKO-POMORSKIM
według stanu na dzień 01.01.2020 r. i 01.01.2021 r.



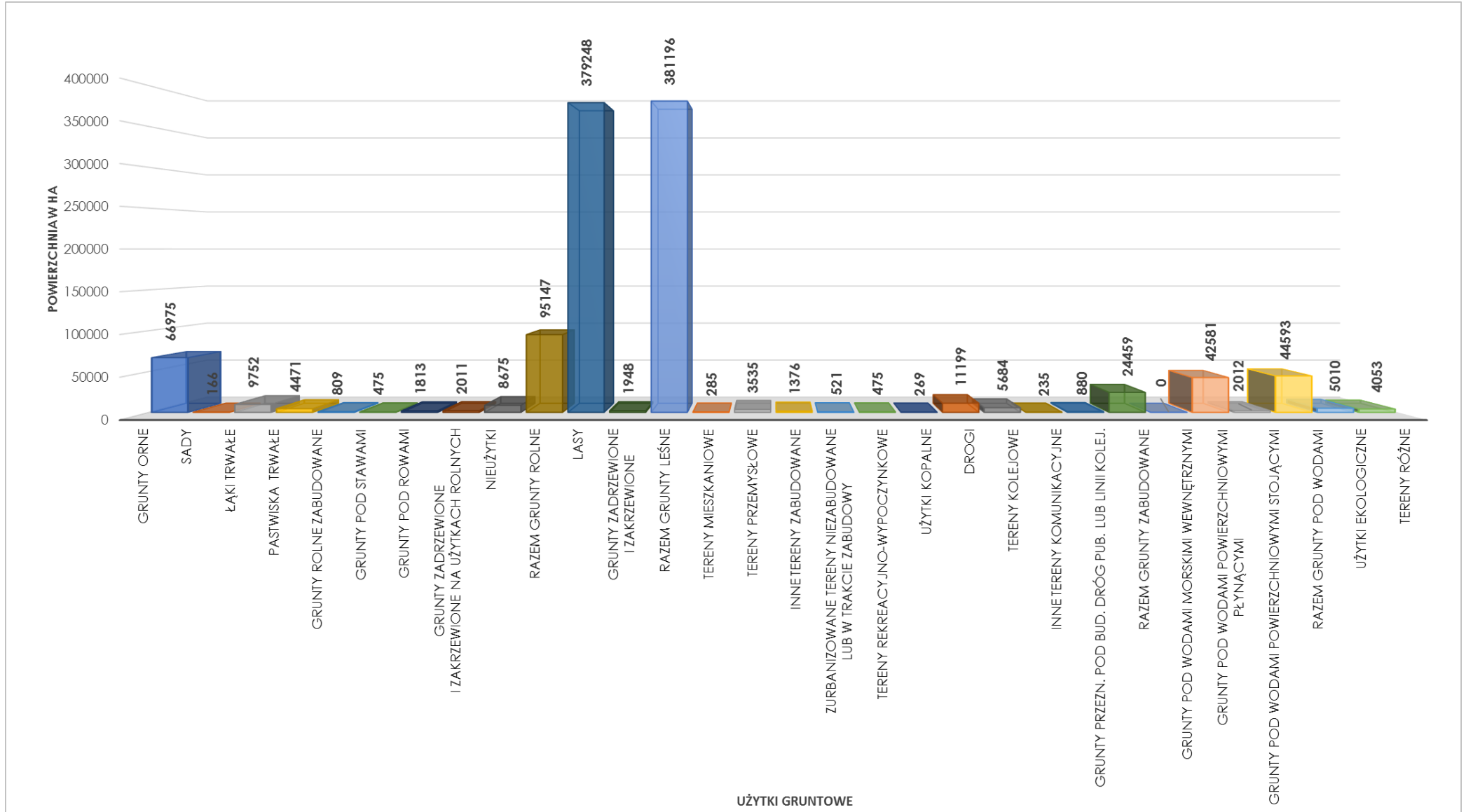


STRUKTURA UŻYTKÓW GRUNTOWYCH STANOWIĄCYCH WŁASNOŚĆ SKARBU PAŃSTWA
według stanu na dzień 01.01.2020 r.



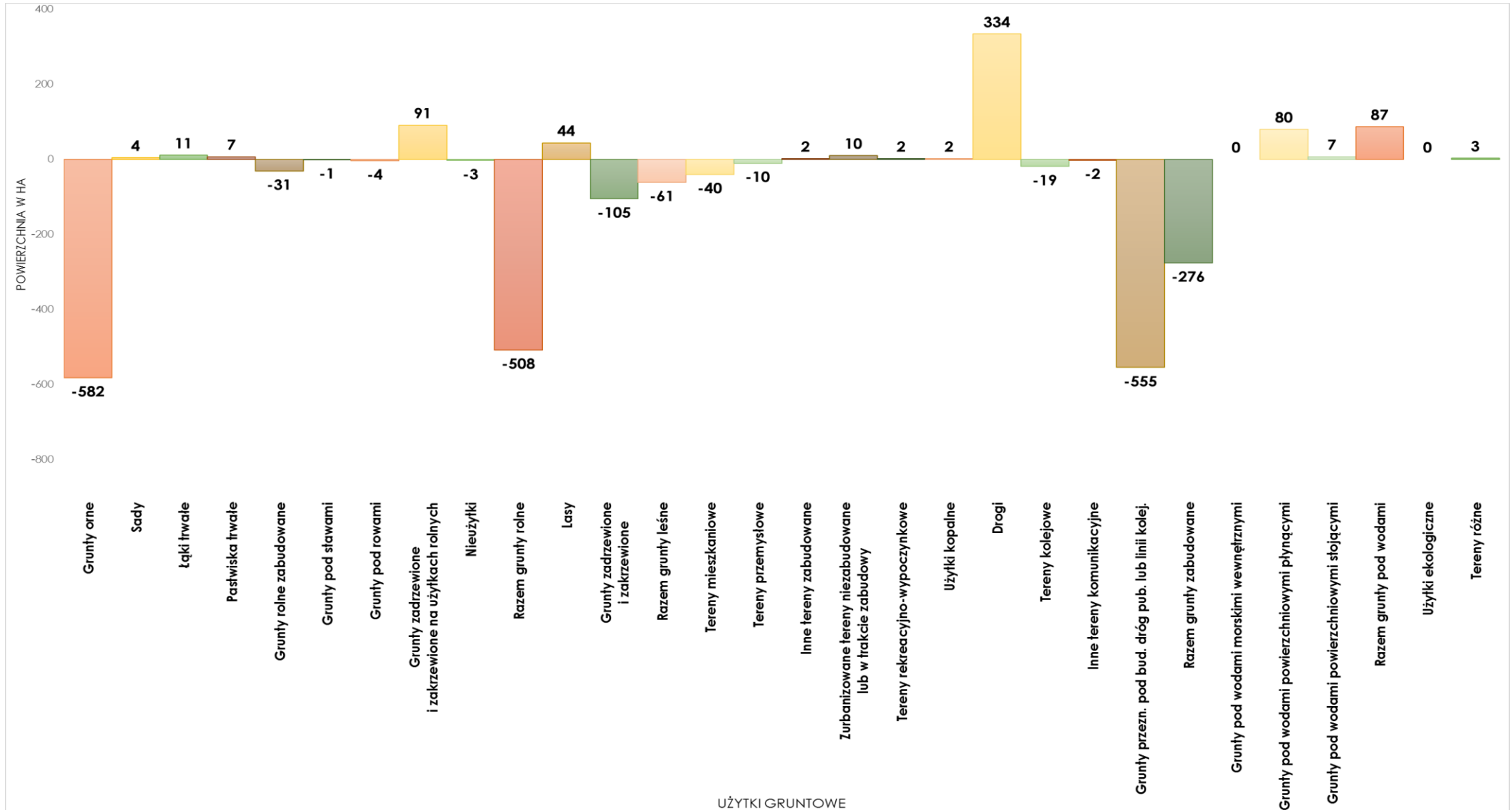


STRUKTURA UŻYTKÓW GRUNTOWYCH STANOWIĄCYCH WŁASNOŚĆ SKARBU PAŃSTWA
według stanu na dzień 01.01.2021 r



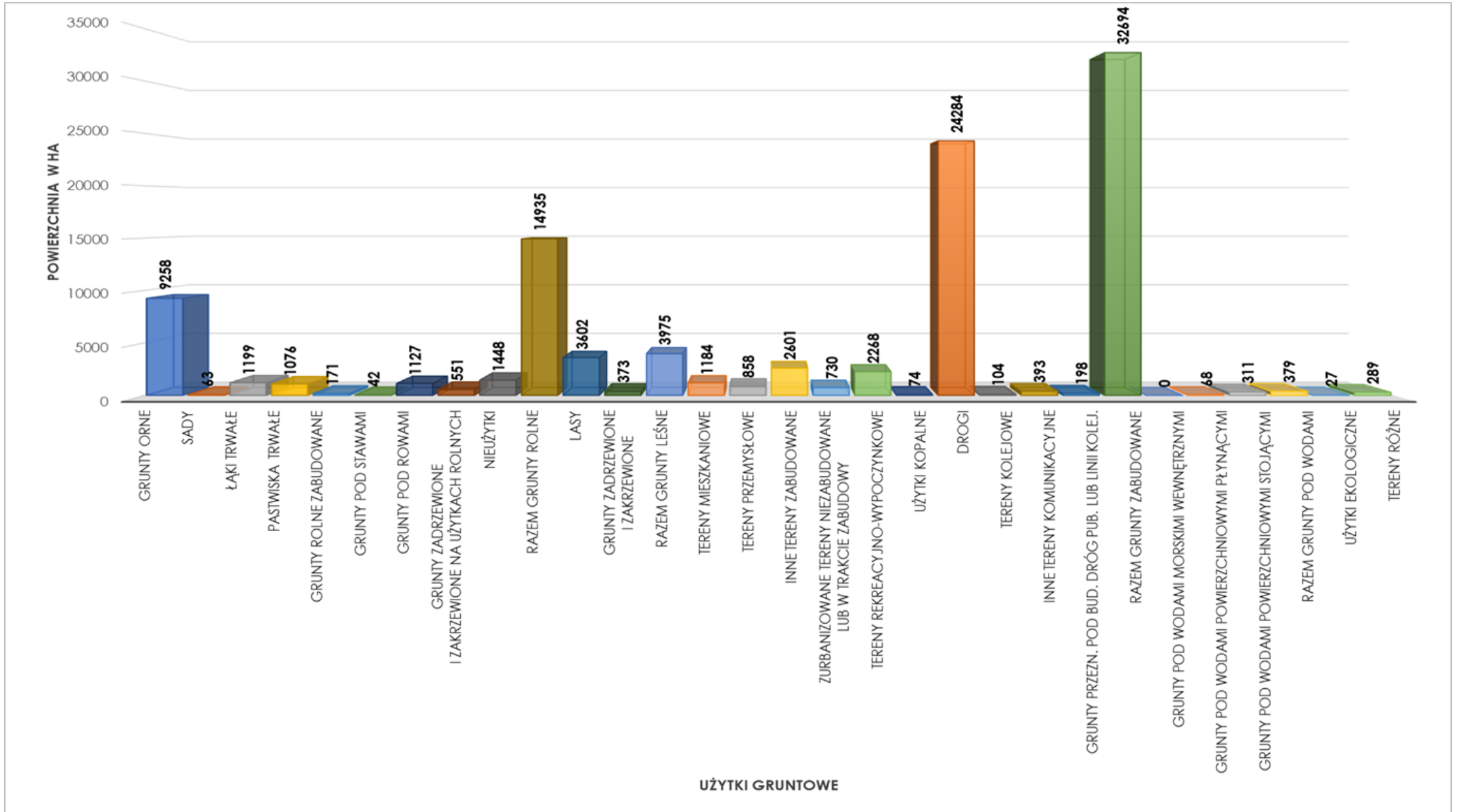


STRUKTURA ZMIAN UŻYTKÓW GRUNTOWYCH STANOWIĄCYCH WŁASNOŚĆ SKARBU PAŃSTWA
W WOJEWÓDZTWIE KUJAWSKO-POMORSKIM
według stanu na dzień 01.01.2020 r. i 01.01.2021 r.



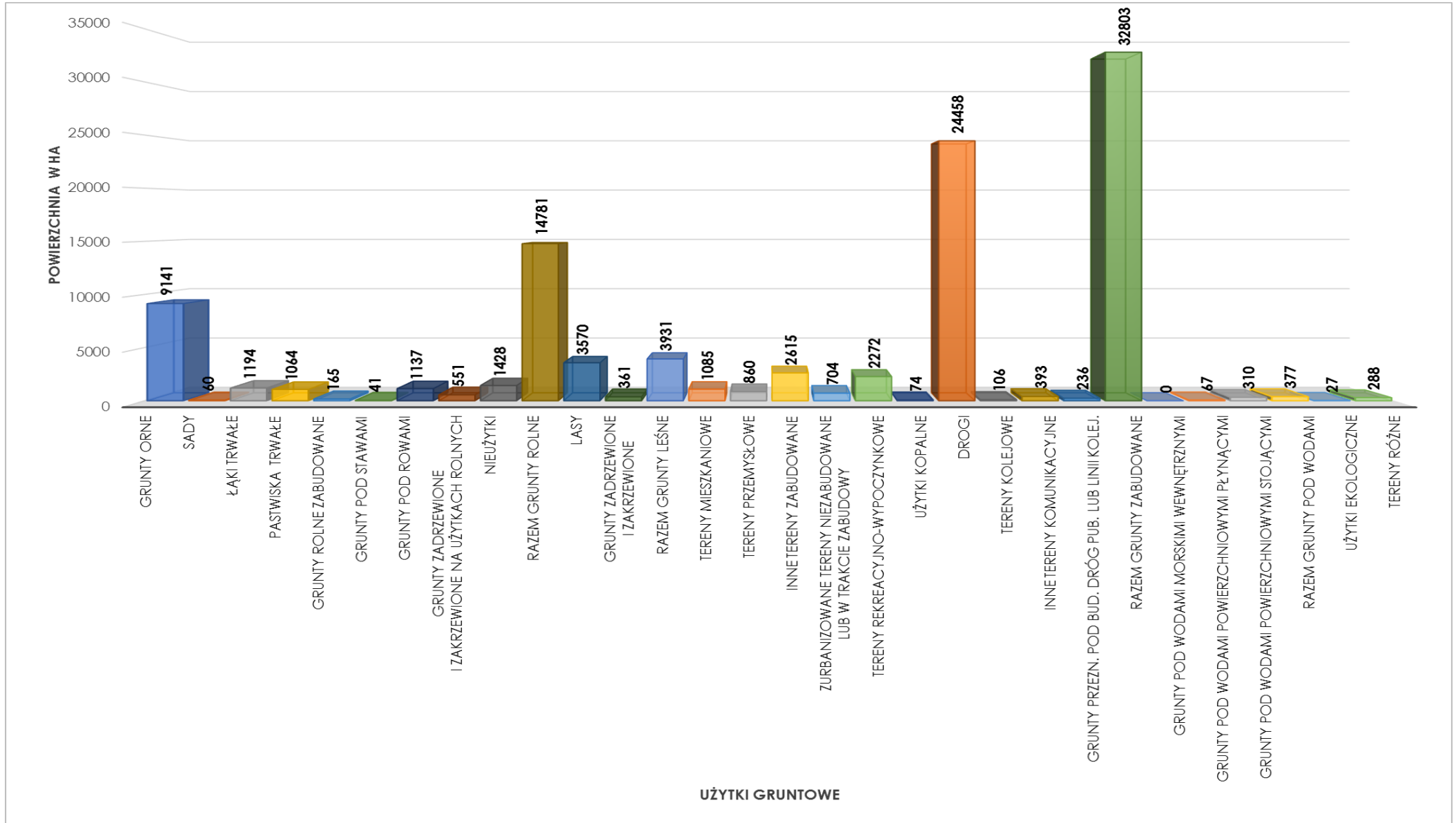


STRUKTURA UŻYTKÓW GRUNTOWYCH STANOWIĄCYCH WŁASNOŚĆ **GMIN**
według stanu na dzień 01.01.2020 r.



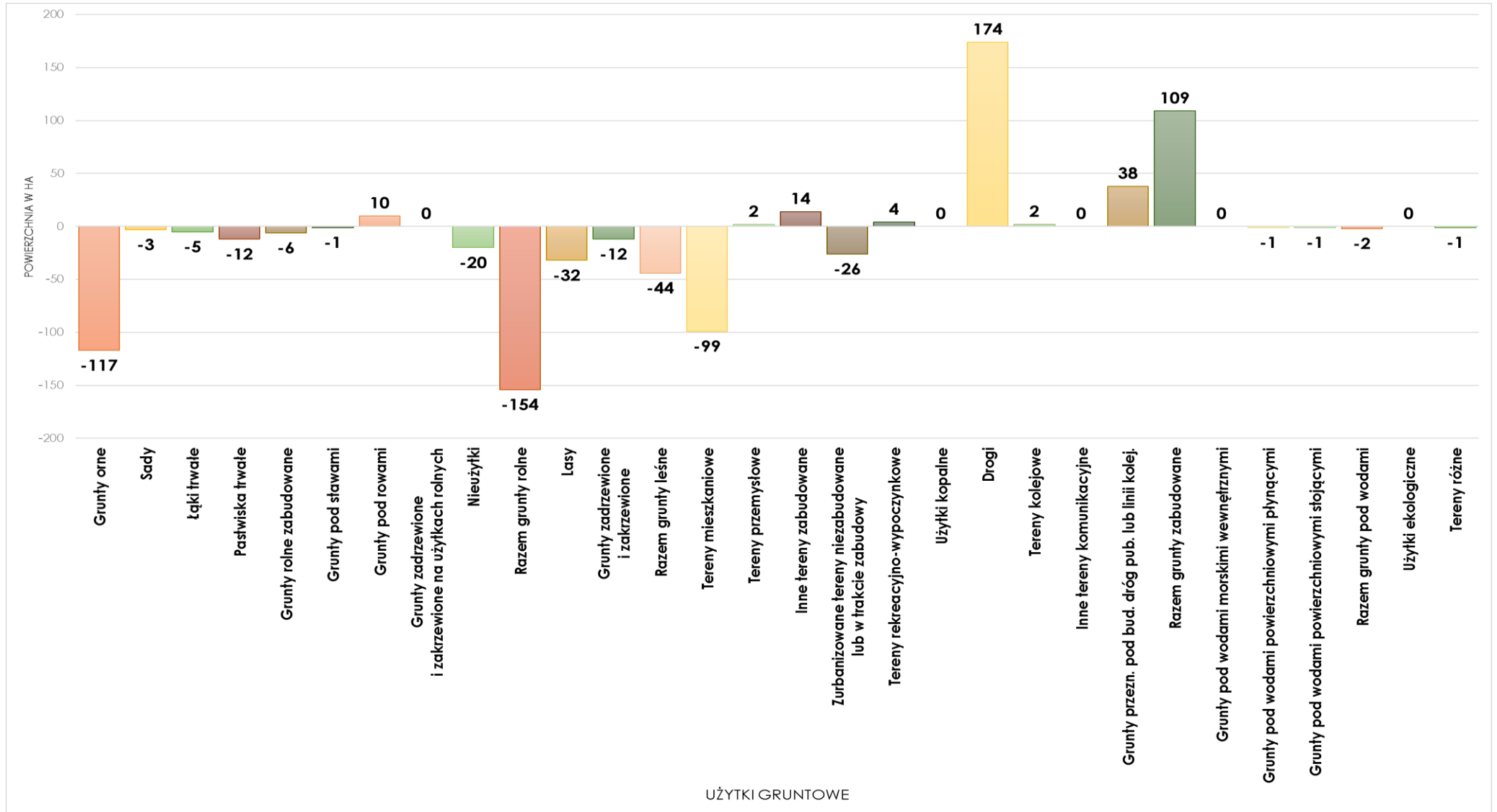


STRUKTURA UŻYTKÓW GRUNTOWYCH STANOWIĄCYCH WŁASNOŚĆ GMIN
według stanu na dzień 01.01.2021 r.



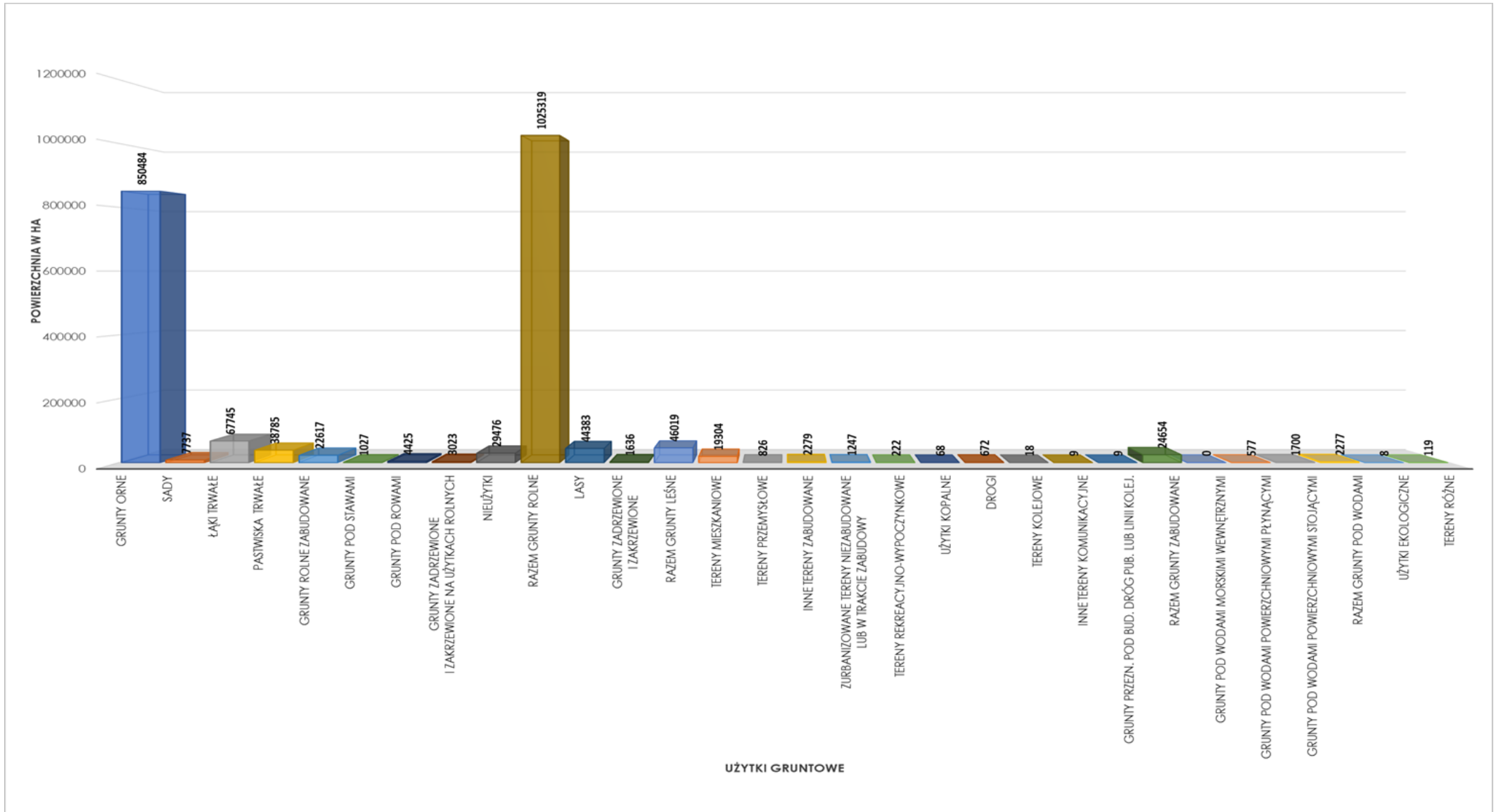


STRUKTURA ZMIAN UŻYTKÓW GRUNTOWYCH STANOWIĄCYCH WŁASNOŚĆ **GMIN**
W WOJEWÓDZTWIE KUJAWSKO-POMORSKIM
według stanu na dzień 01.01.2020 r. i 01.01.2021 r.



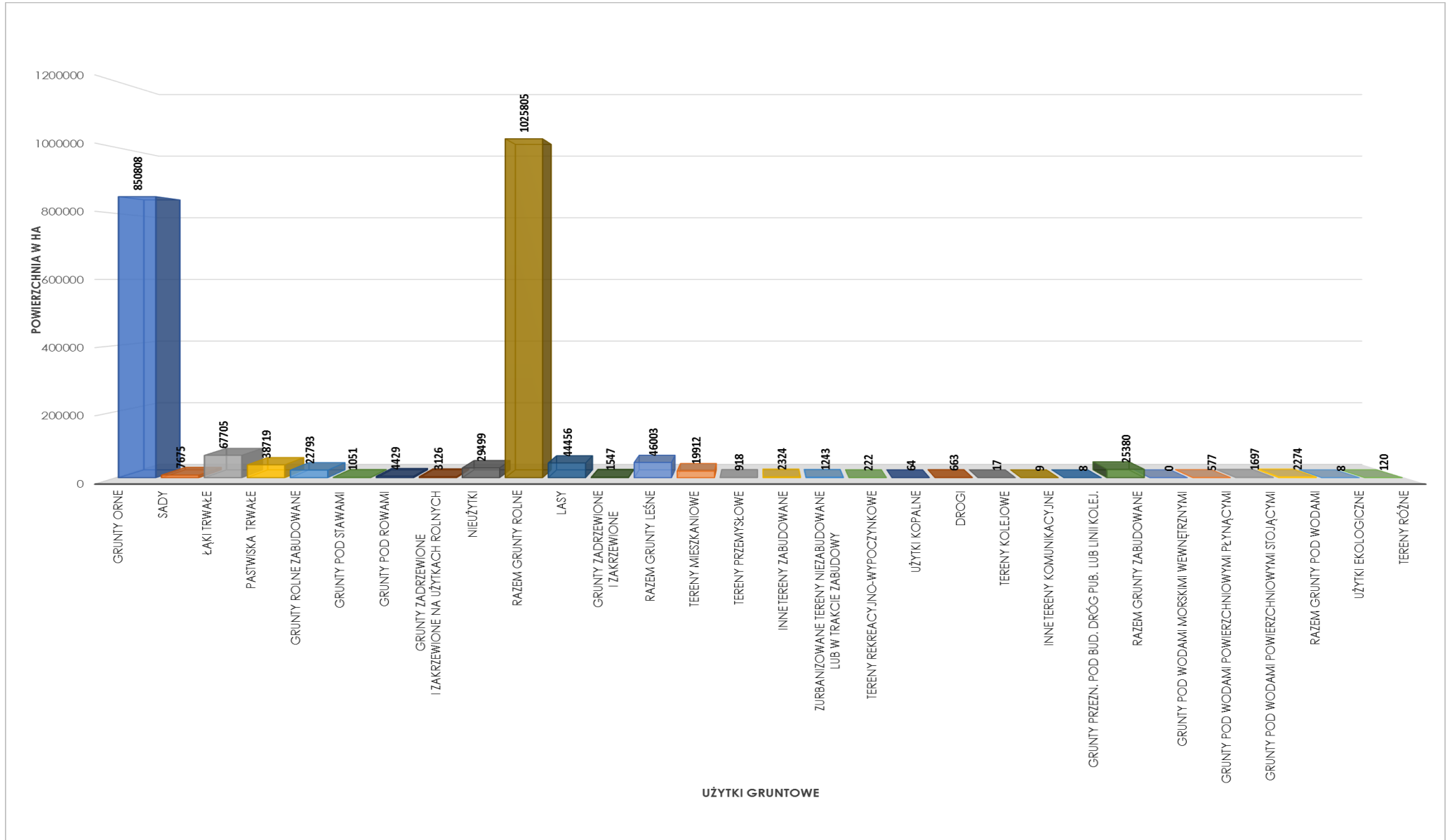


STRUKTURA UŻYTKÓW GRUNTOWYCH STANOWIĄCYCH WŁASNOŚĆ OSÓB FIZYCZNYCH
według stanu na dzień 01.01.2020 r.



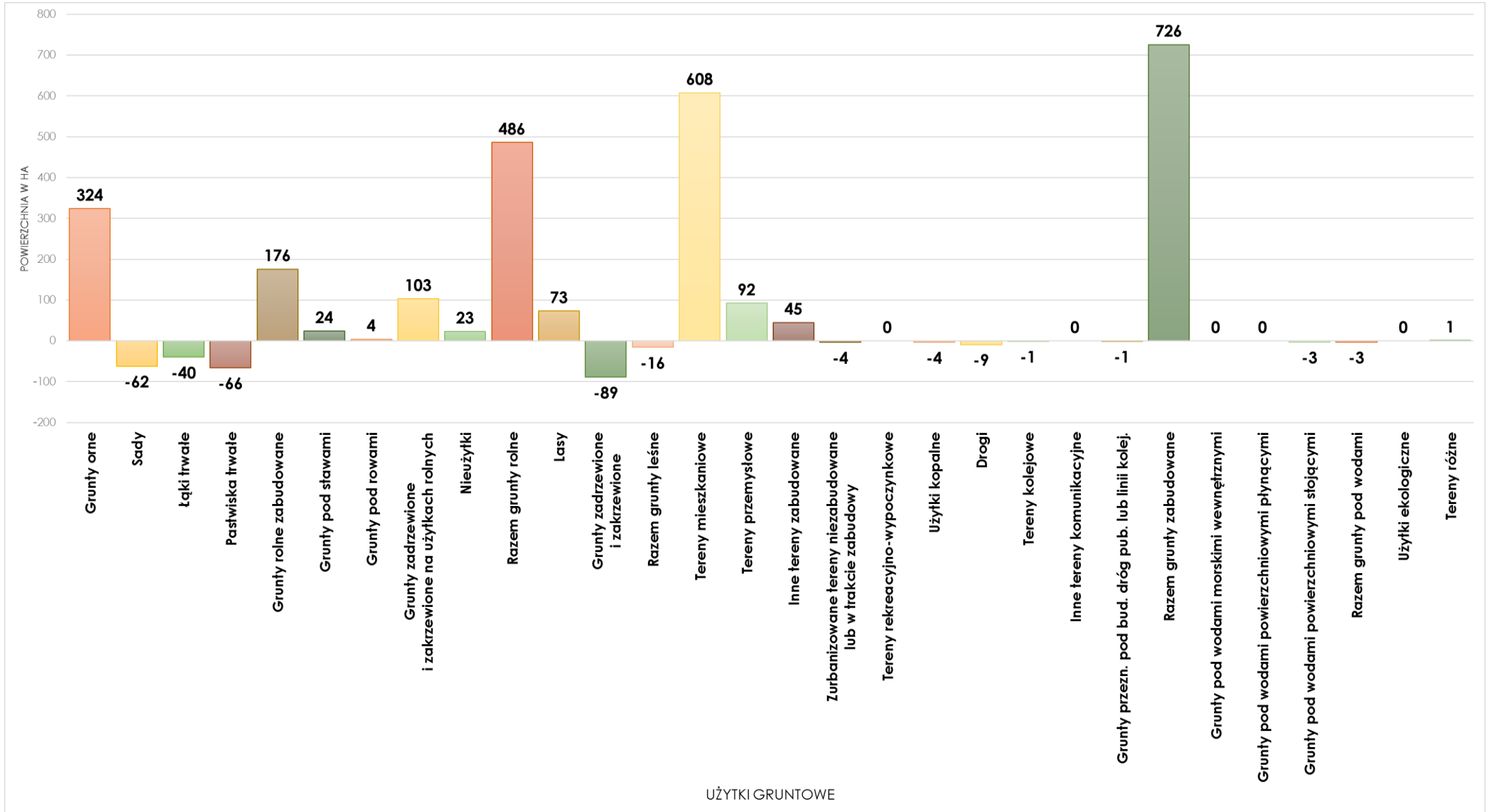


STRUKTURA UŻYTKÓW GRUNTOWYCH STANOWIĄCYCH WŁASNOŚĆ OSÓB FIZYCZNYCH
według stanu na dzień 01.01.2021 r.



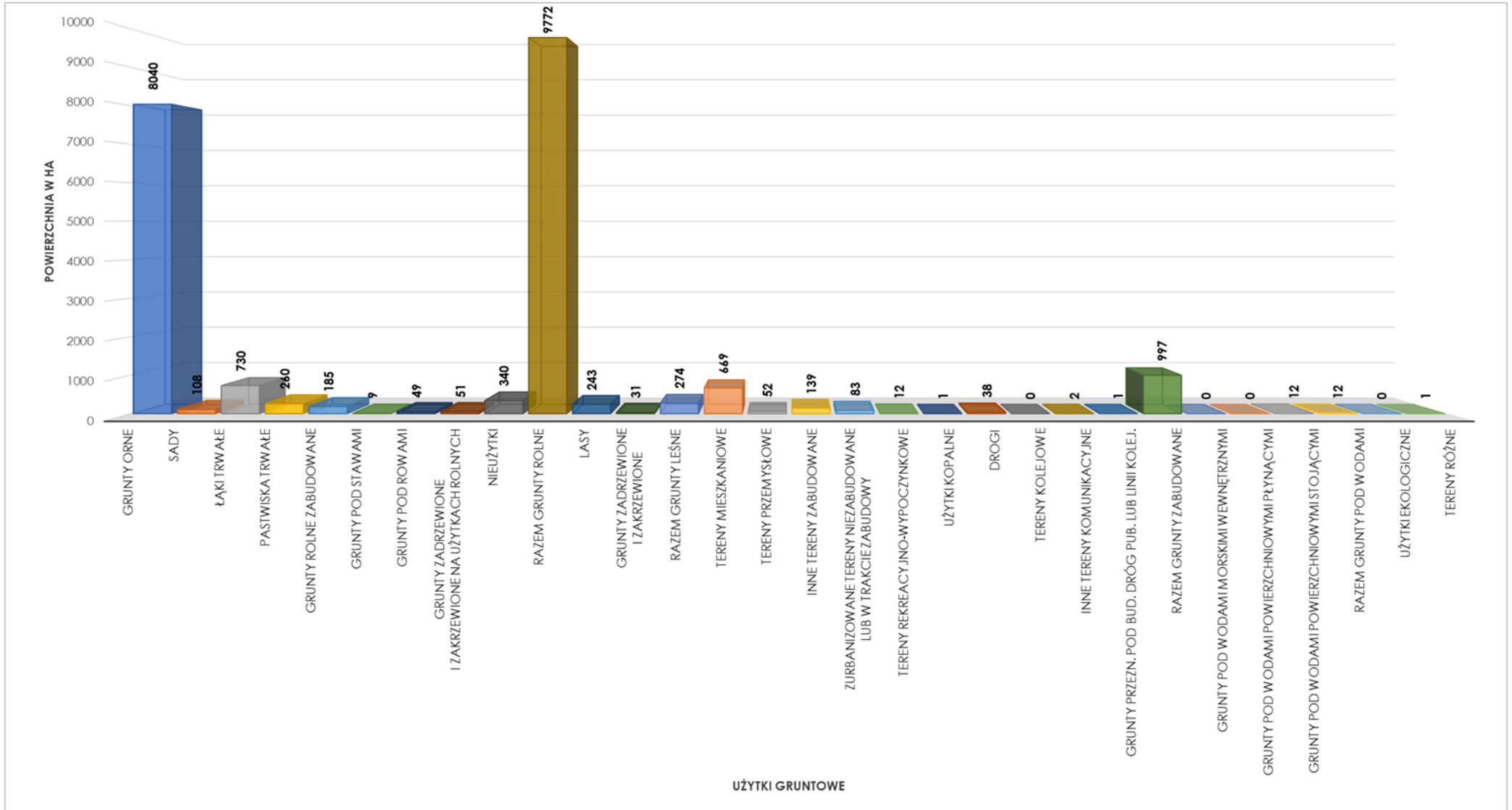


STRUKTURA ZMIAN UŻYTKÓW GRUNTOWYCH STANOWIĄCYCH WŁASNOŚĆ OSÓB FIZYCZNYCH
W WOJEWÓDZTWIE KUJAWSKO-POMORSKIM
według stanu na dzień 01.01.2020 r. i 01.01.2021 r.



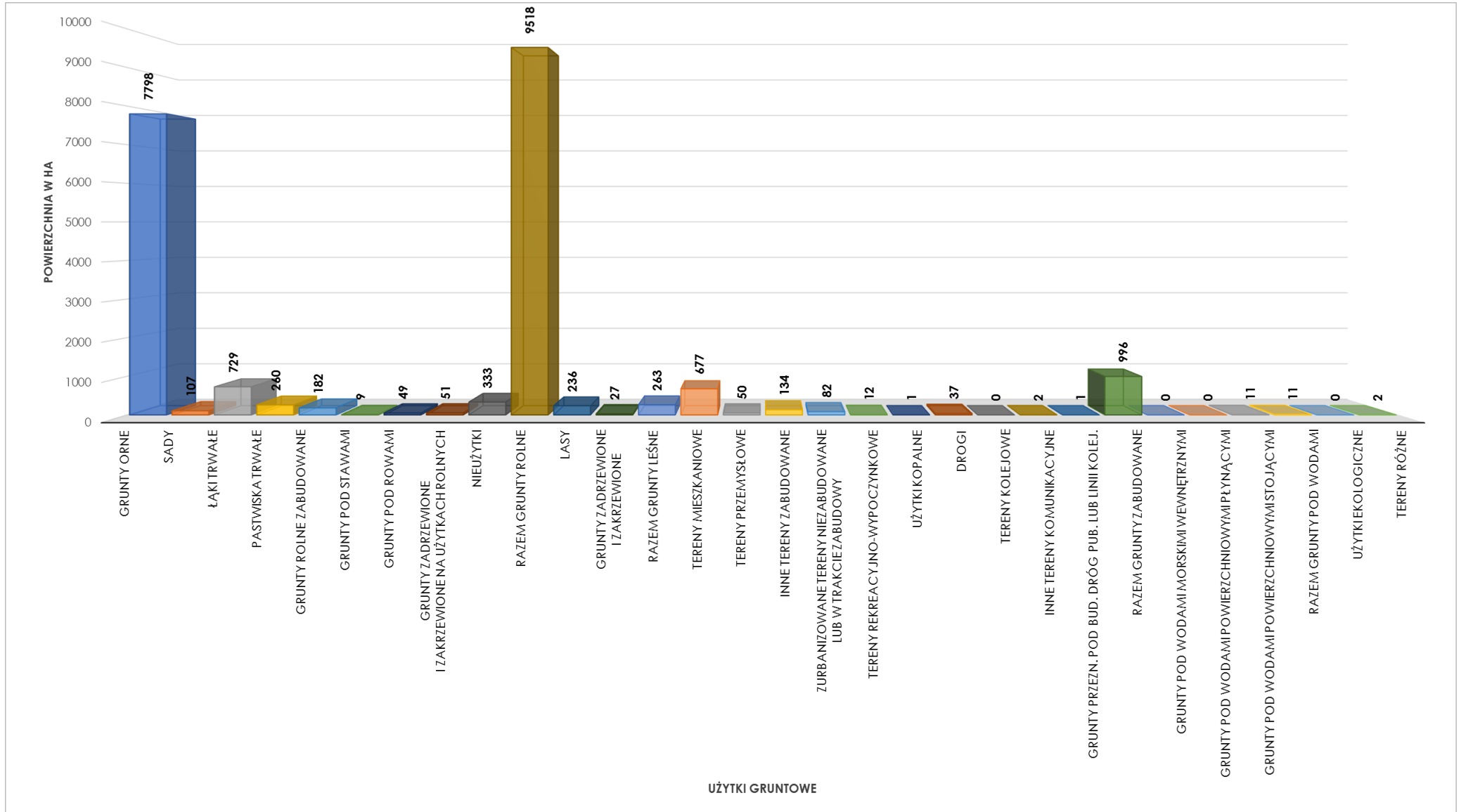


STRUKTURA UŻYTKÓW GRUNTOWYCH STANOWIĄCYCH WŁASNOŚĆ **SPÓŁDZIELNI**
według stanu na dzień 01.01.2020 r.



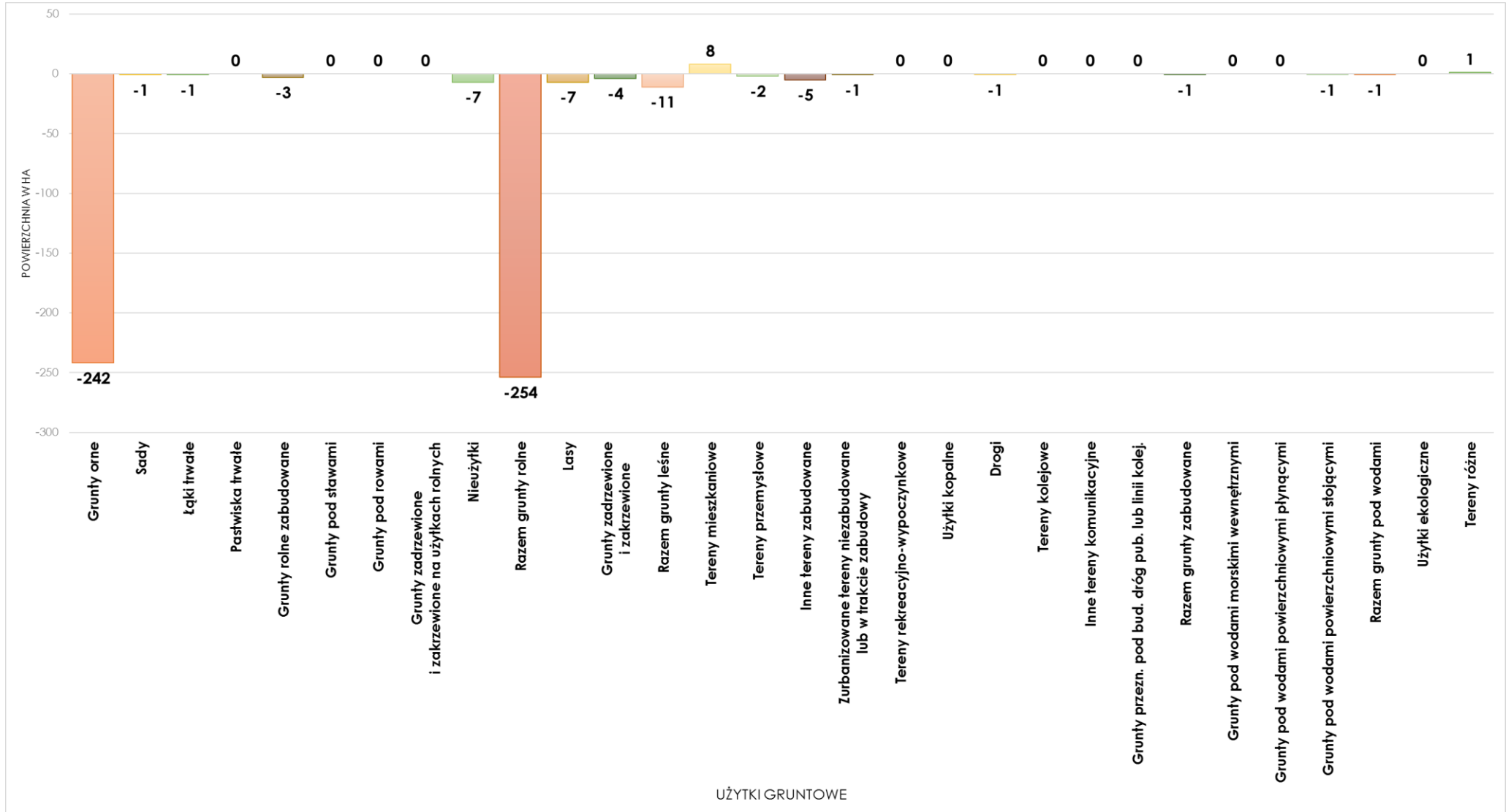


STRUKTURA UŻYTKÓW GRUNTOWYCH STANOWIĄCYCH WŁASNOŚĆ **SPÓŁDZIELNI**
według stanu na dzień 01.01.2021 r.



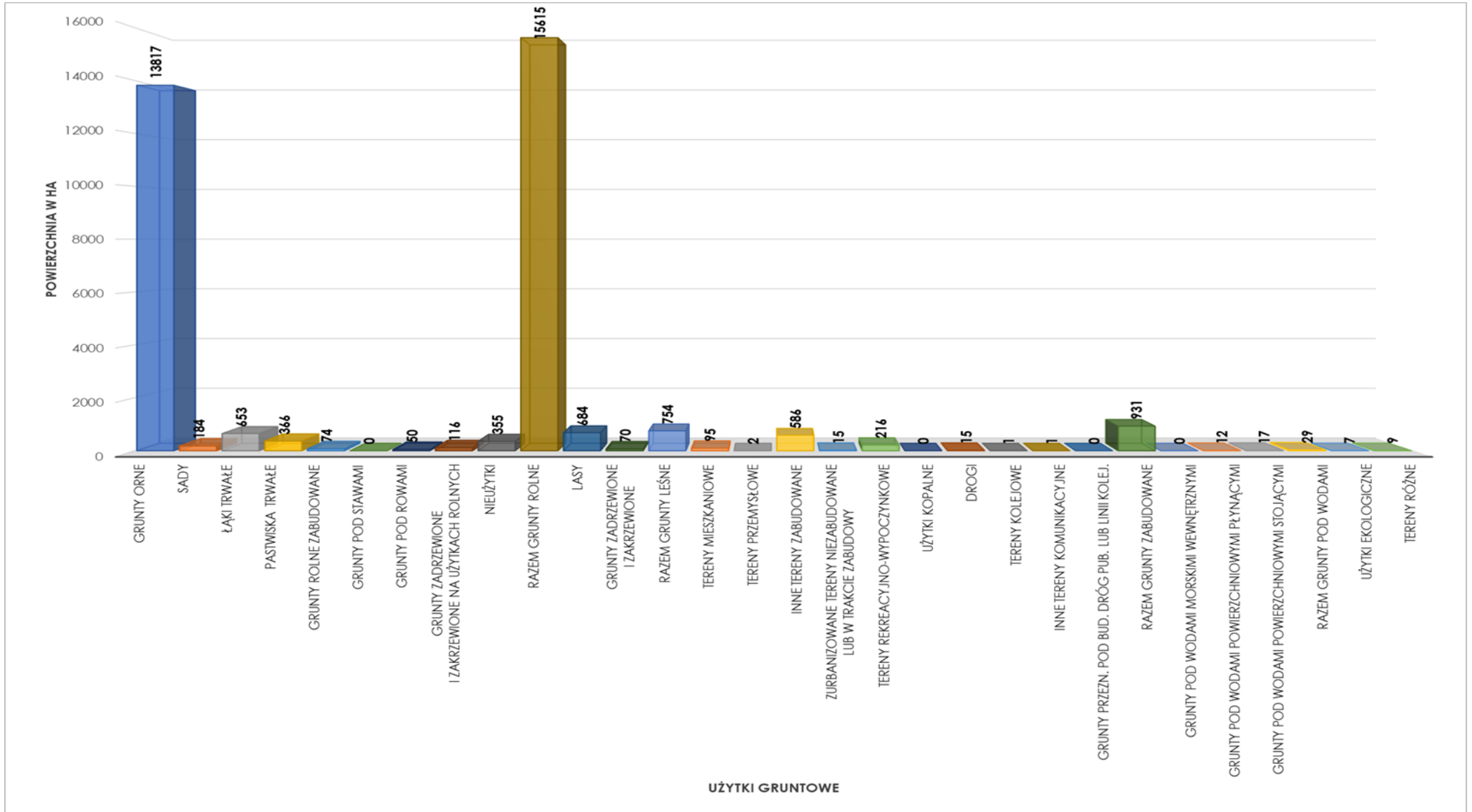


STRUKTURA ZMIAN UŻYTKÓW GRUNTOWYCH STANOWIĄCYCH WŁASNOŚĆ **SPÓŁDZIELNI**
W WOJEWÓDZTWIE KUJAWSKO-POMORSKIM
według stanu na dzień 01.01.2020 r. i 01.01.2021 r.



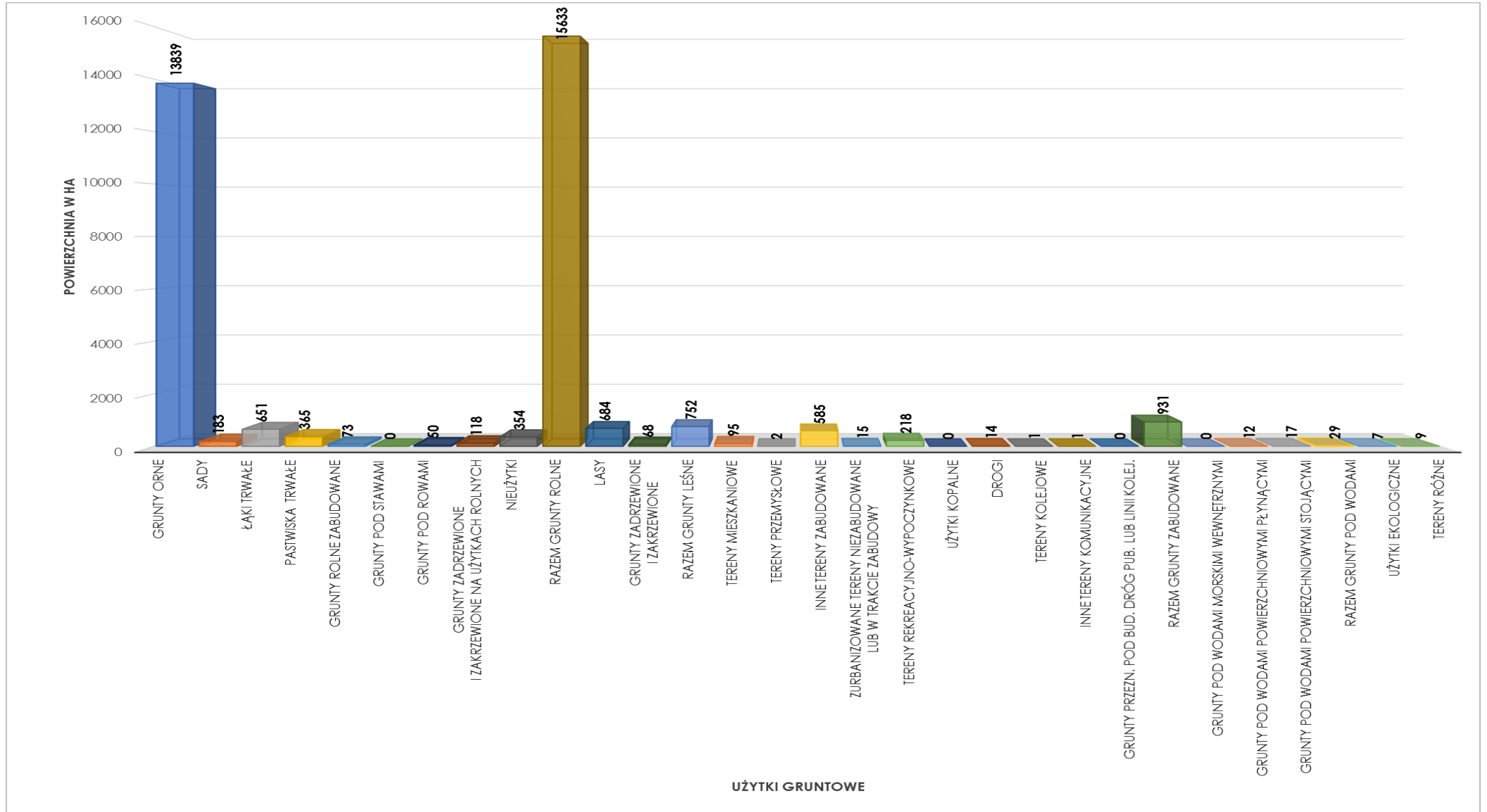


STRUKTURA UŻYTKÓW GRUNTOWYCH STANOWIĄCYCH WŁASNOŚĆ KOŚCIOŁÓW I ZWIĄZKÓW WYZNANIOWYCH według stanu na dzień 01.01.2020 r.



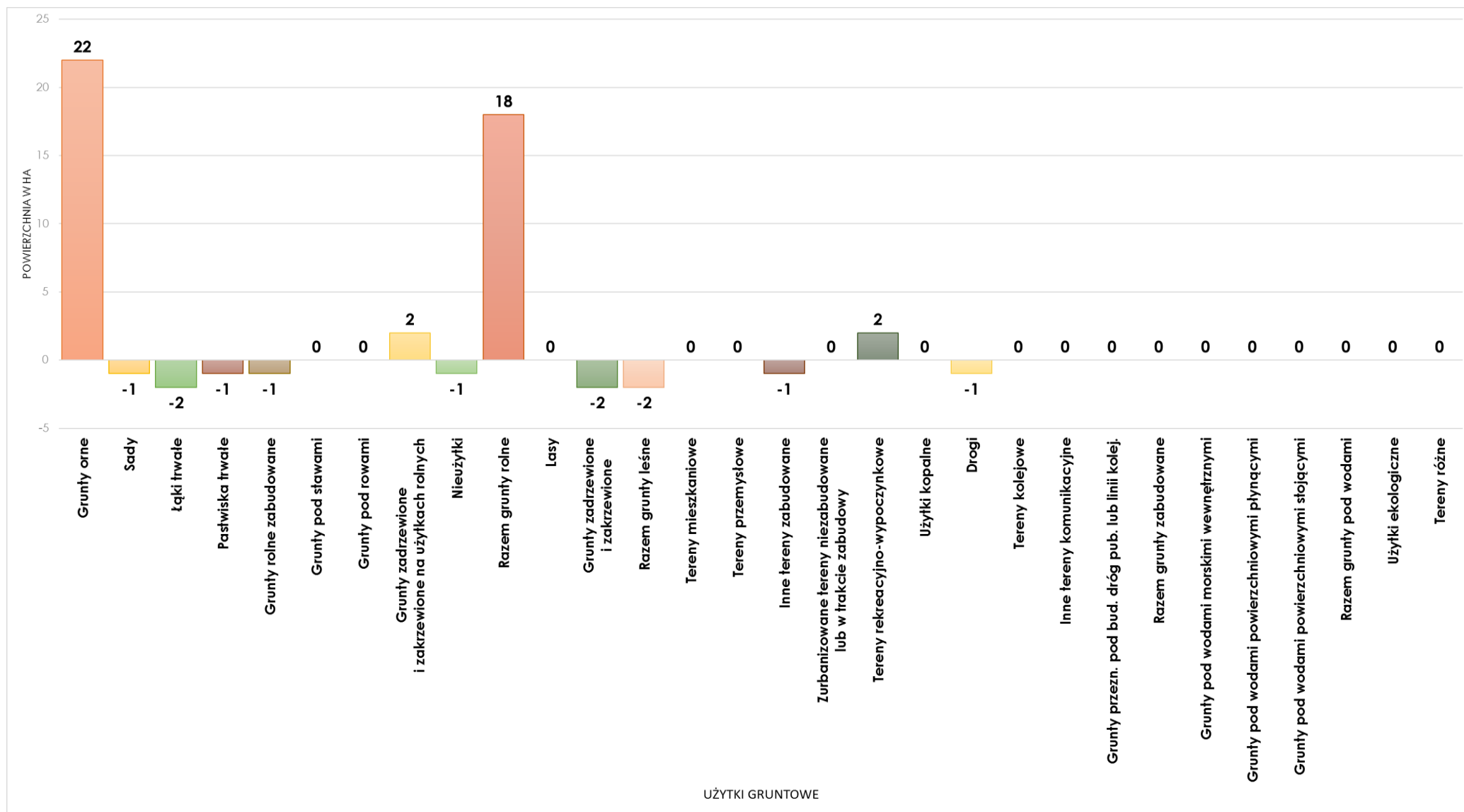


STRUKTURA UŻYTKÓW GRUNTOWYCH STANOWIĄCYCH WŁASNOŚĆ KOŚCIOŁÓW I ZWIĄZKÓW WYZNANIOWYCH
według stanu na dzień 01.01.2021 r.



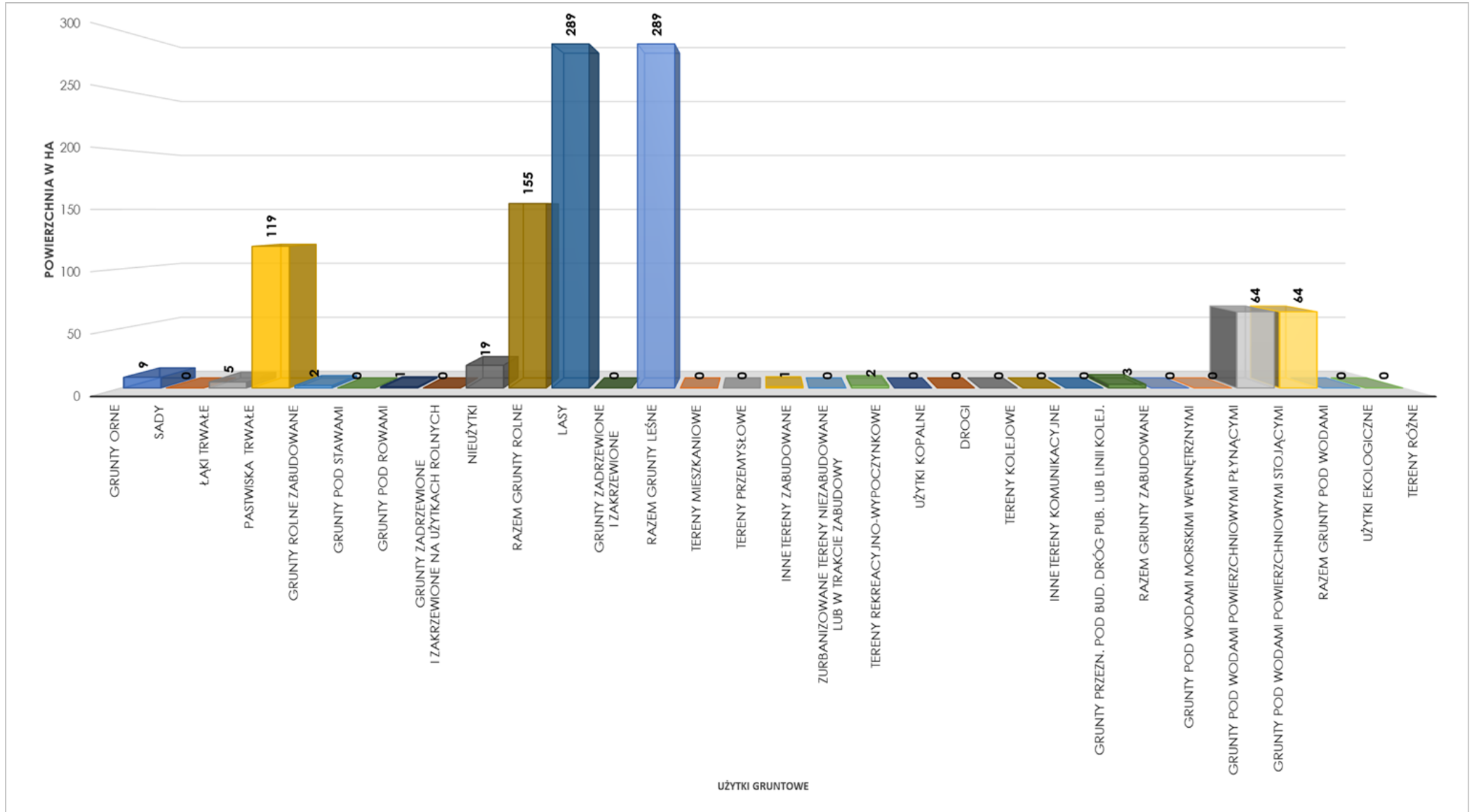


STRUKTURA ZMIAN UŻYTKÓW GRUNTOWYCH STANOWIĄCYCH WŁASNOŚĆ **KOŚCIOŁÓW I ZWIĄZKÓW WYZNANIOWYCH**
W WOJEWÓDZTWIE KUJAWSKO-POMORSKIM
według stanu na dzień 01.01.2020 r. i 01.01.2021 r.



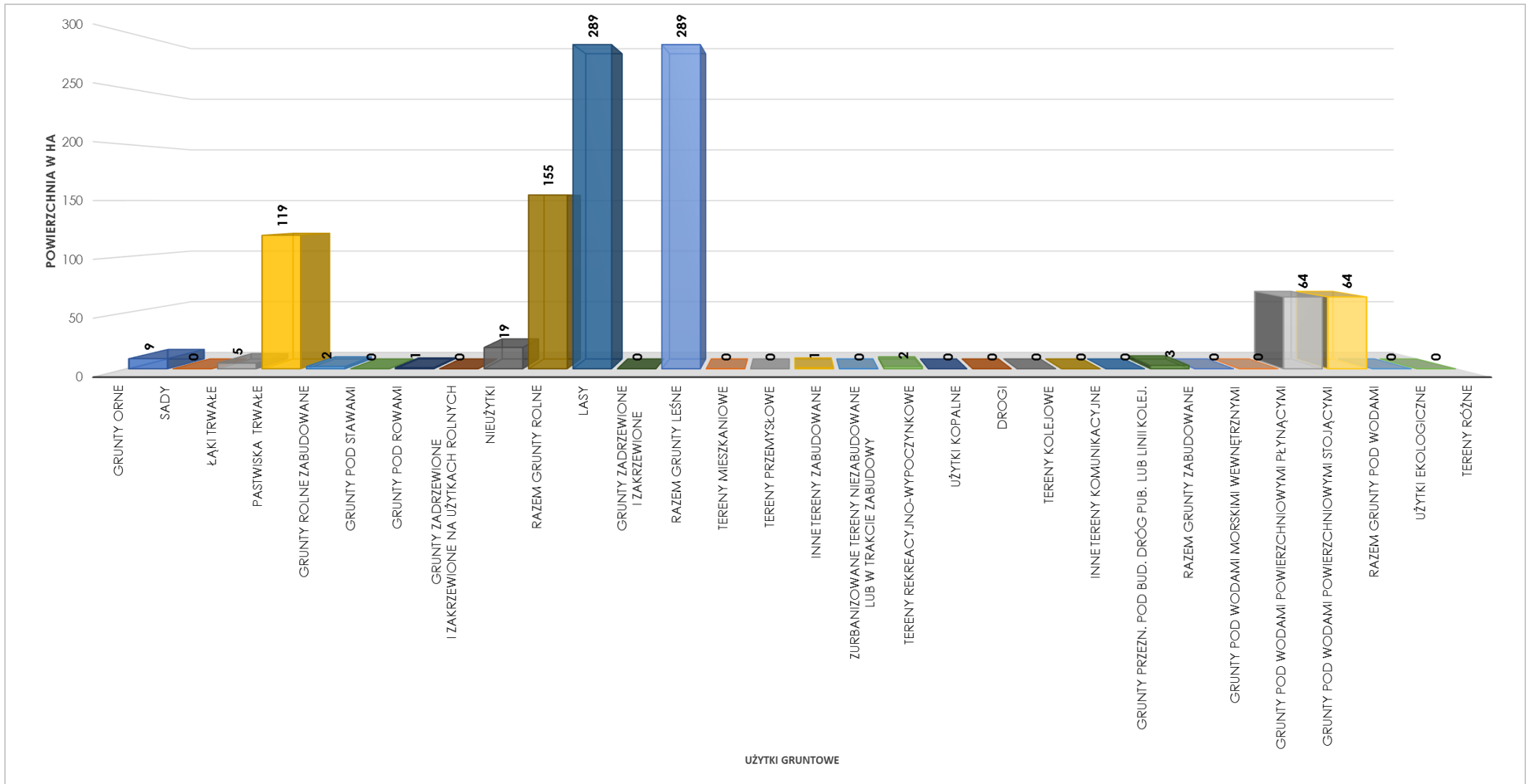


STRUKTURA UŻYTKÓW GRUNTOWYCH STANOWIĄCYCH WŁASNOŚĆ **WSPÓLNOT GRUNTOWYCH**
według stanu na dzień 01.01.2020 r.





STRUKTURA UŻYTKÓW GRUNTOWYCH STANOWIĄCYCH WŁASNOŚĆ **WSPÓLNOT GRUNTOWYCH**
według stanu na dzień 01.01.2021 r.



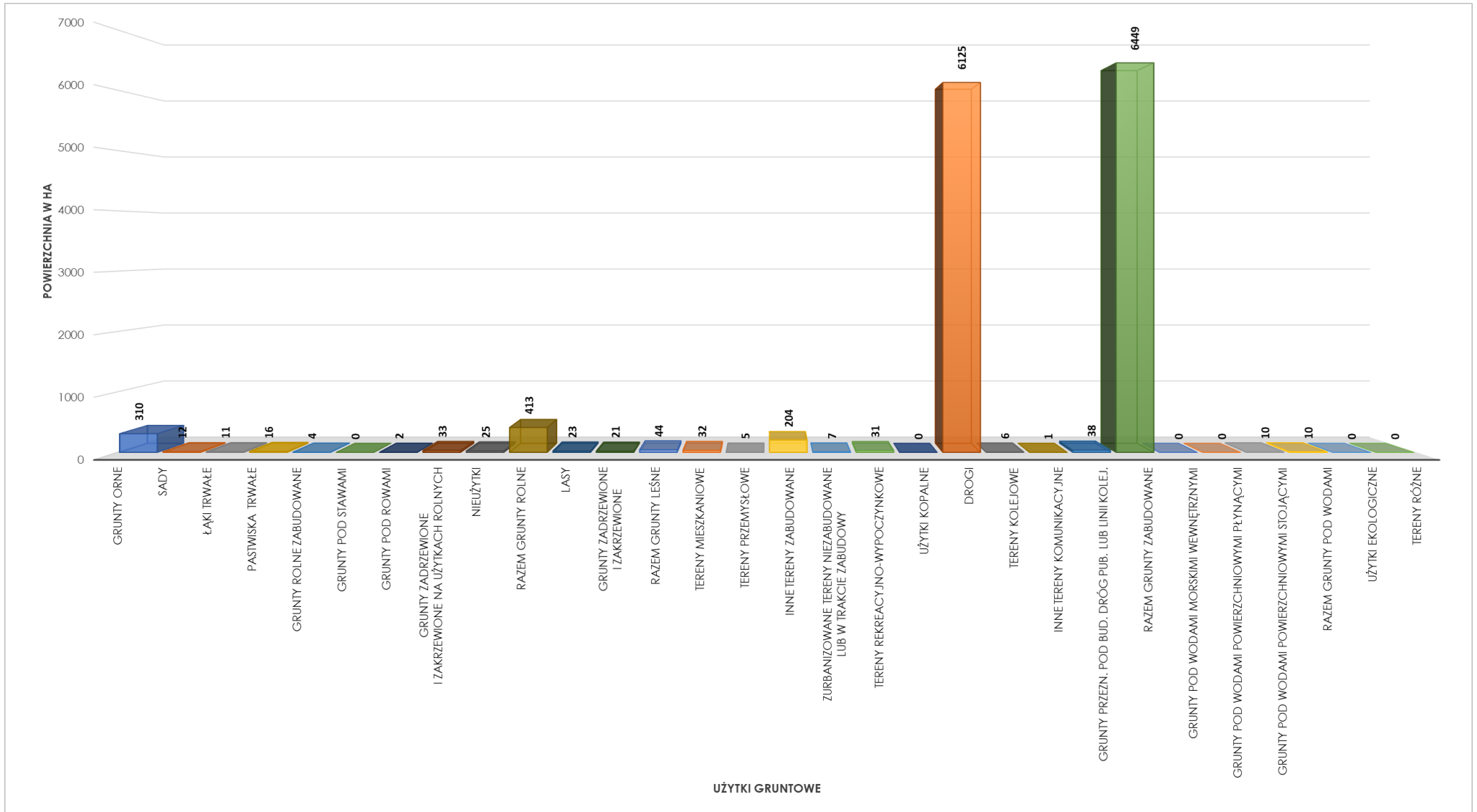


STRUKTURA ZMIAN UŻYTKÓW GRUNTOWYCH STANOWIĄCYCH WŁASNOŚĆ **WSPÓLNOT GRUNTOWYCH**
W WOJEWÓDZTWIE KUJAWSKO-POMORSKIM
według stanu na dzień 01.01.2019 r. i 01.01.2020 r.

Nie odnotowano żadnych zmian struktury użytków gruntowych stanowiących własność WSPÓLNOT GRUNTOWYCH.

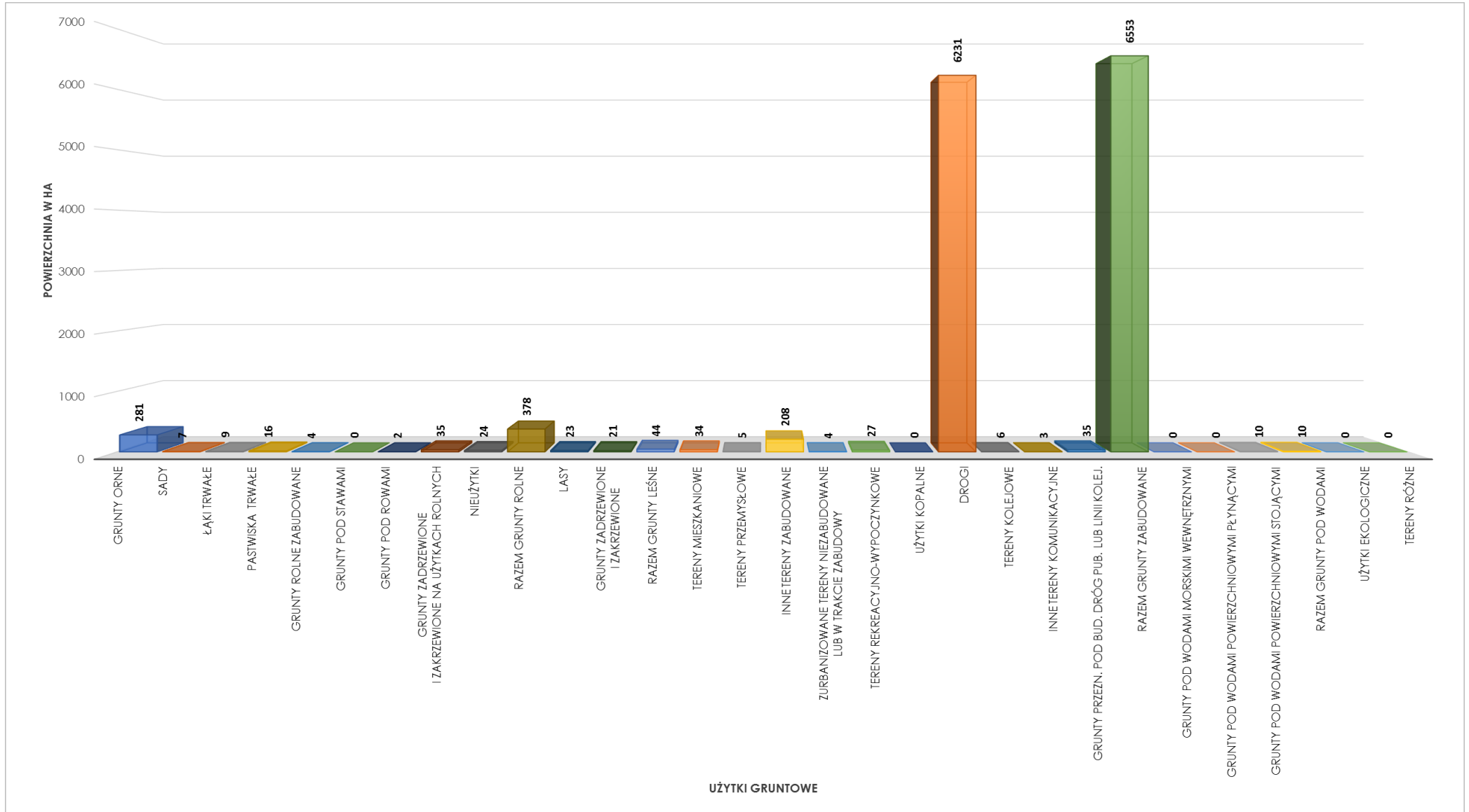


STRUKTURA UŻYTKÓW GRUNTOWYCH STANOWIĄCYCH WŁASNOŚĆ POWIATÓW
według stanu na dzień 01.01.2020 r.



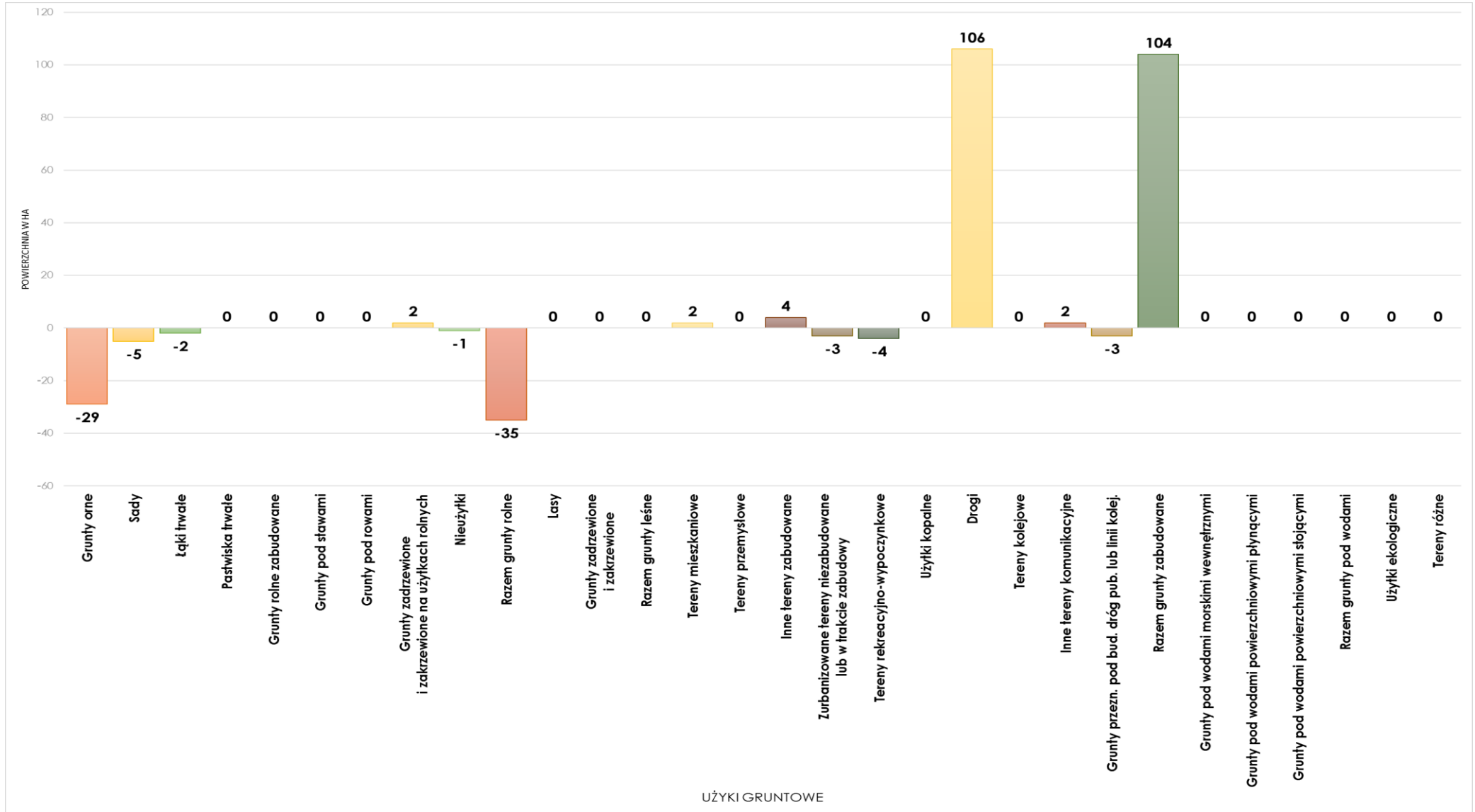


STRUKTURA UŻYTKÓW GRUNTOWYCH STANOWIĄCYCH WŁASNOŚĆ POWIATÓW
według stanu na dzień 01.01.2021 r.



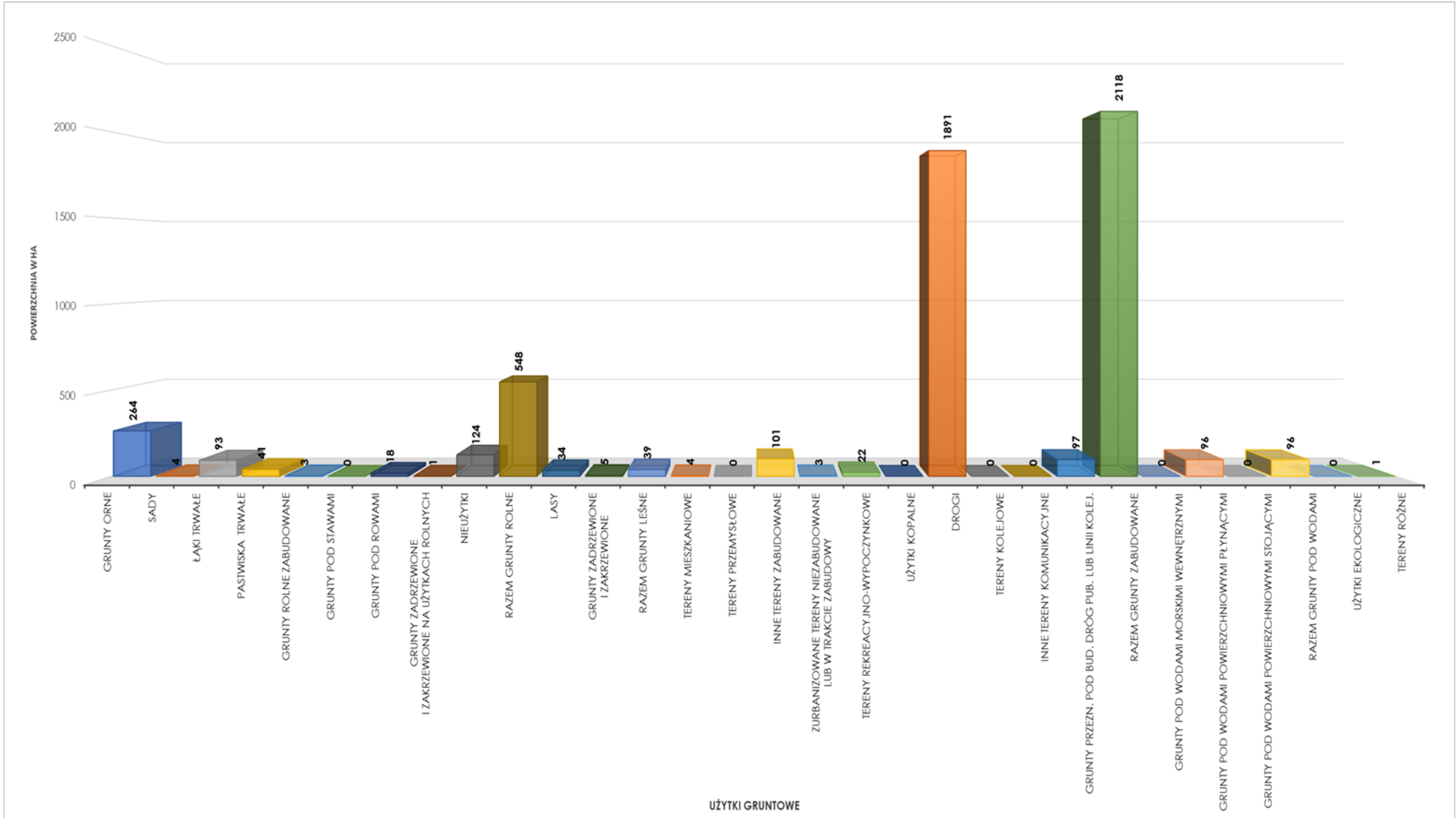


STRUKTURA ZMIAN UŻYTKÓW GRUNTOWYCH STANOWIĄCYCH WŁASNOŚĆ POWIATÓW
W WOJEWÓDZTWIE KUJAWSKO-POMORSKIM
według stanu na dzień 01.01.2020 r. i 01.01.2021 r.



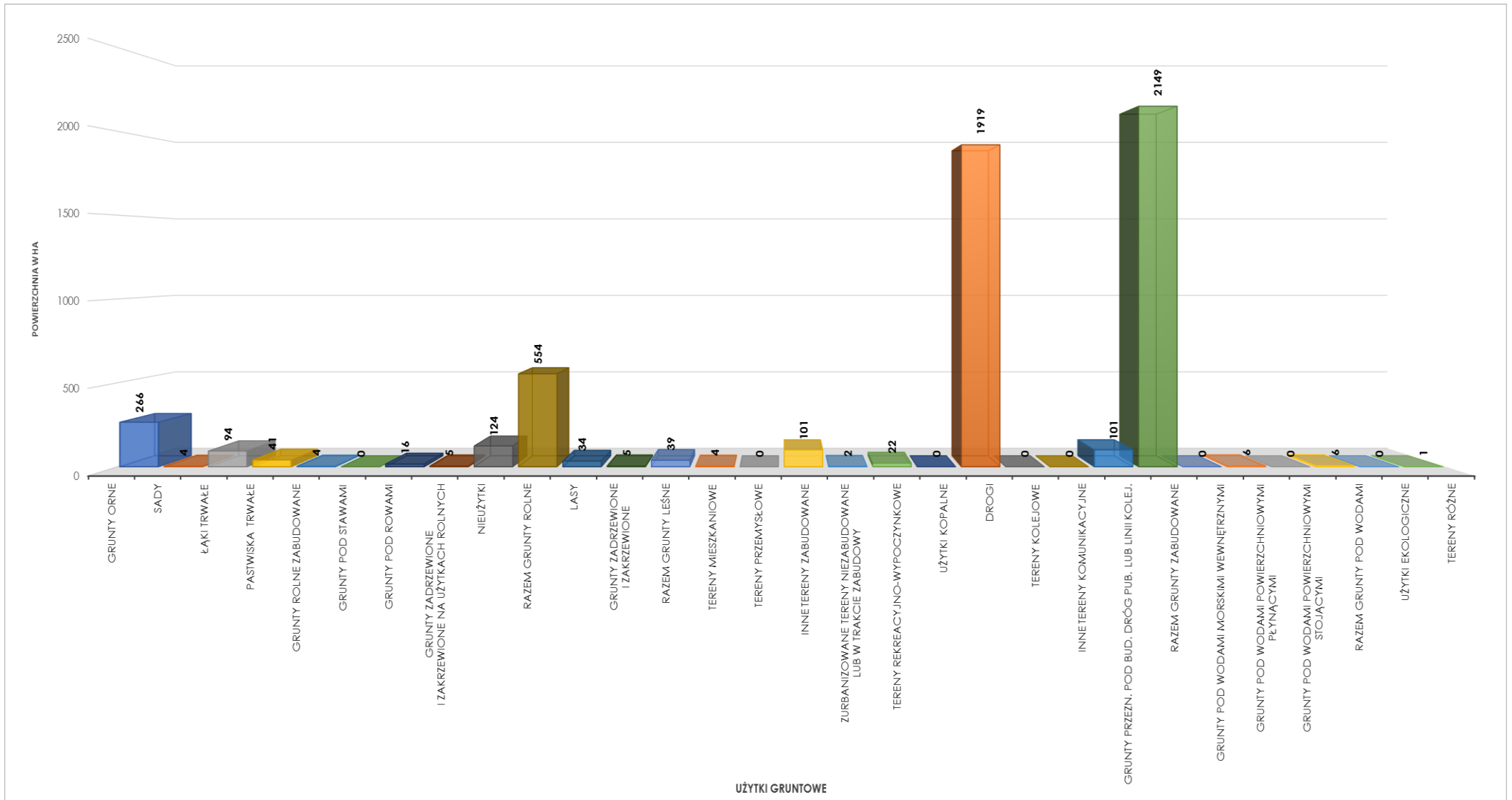


STRUKTURA UŻYTKÓW GRUNTOWYCH STANOWIĄCYCH WŁASNOŚĆ **WOJEWÓDZTWA**
według stanu na dzień 01.01.2020 r.



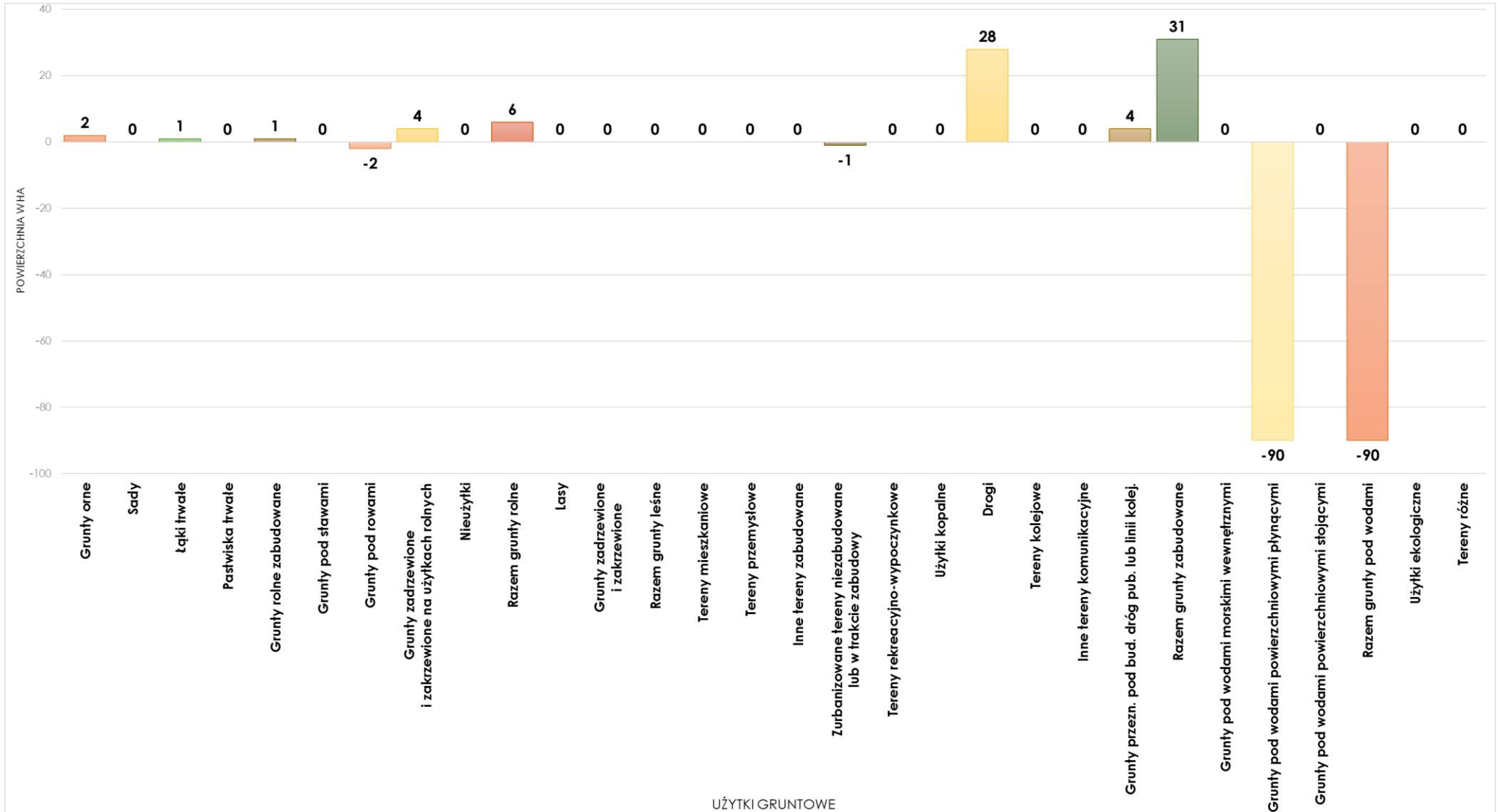


STRUKTURA UŻYTKÓW GRUNTOWYCH STANOWIĄCYCH WŁASNOŚĆ WOJEWÓDZTWA
według stanu na dzień 01.01.2021 r.





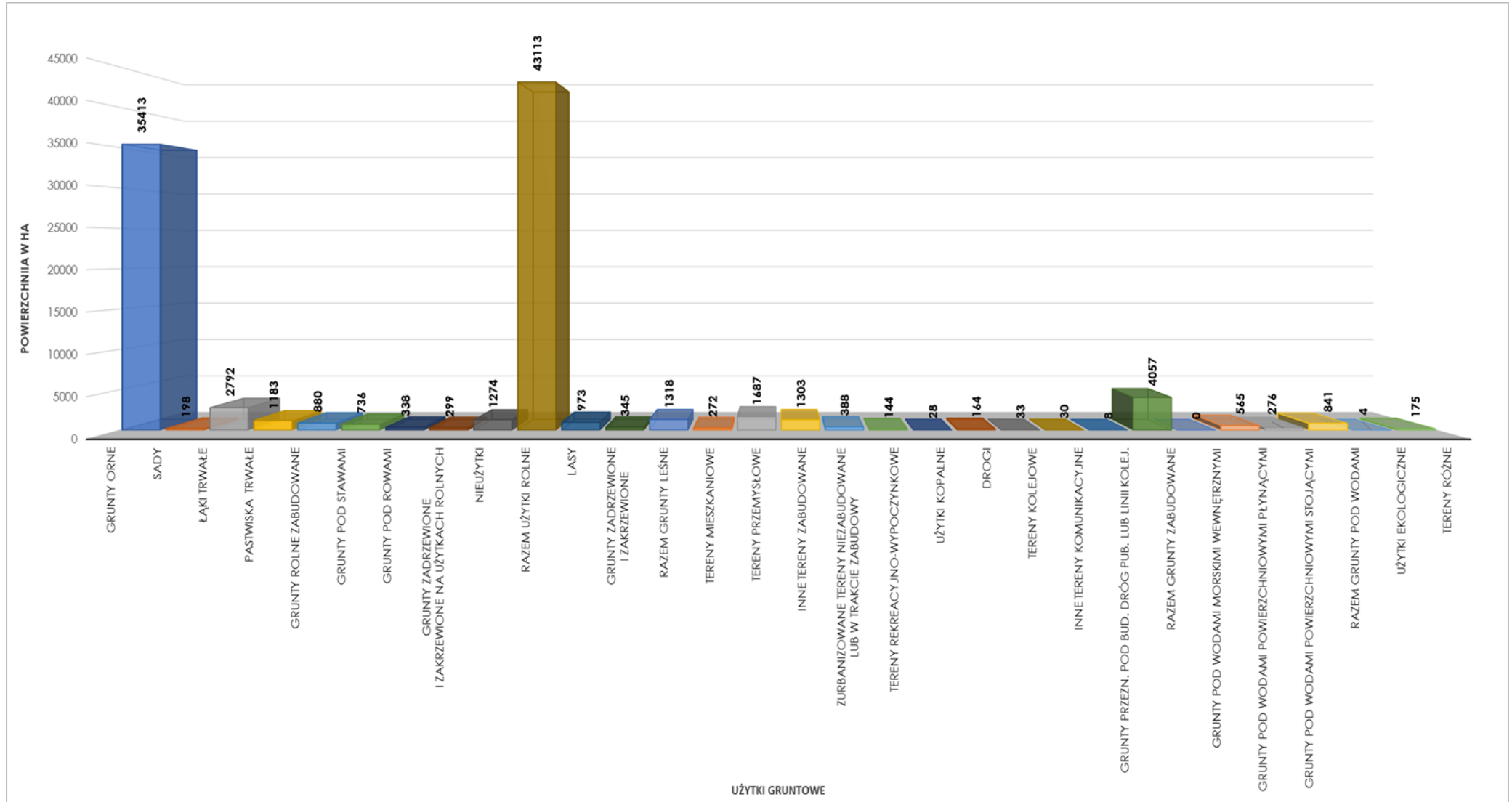
STRUKTURA ZMIAN UŻYTKÓW GRUNTOWYCH STANOWIĄCYCH WŁASNOŚĆ **WOJEWÓDZTWA**
W WOJEWÓDZTWIE KUJAWSKO-POMORSKIM
według stanu na dzień 01.01.2020 r. i 01.01.2021 r.





STRUKTURA UŻYTKÓW GRUNTOWYCH STANOWIĄCYCH WŁASNOŚĆ **SPÓŁEK PRAWA HANDLOWEGO I INNYCH PODMIOTÓW EWIDENCYJNYCH NIEWYMIENIONYCH W GRUPACH REJESTROWYCH 1-14**

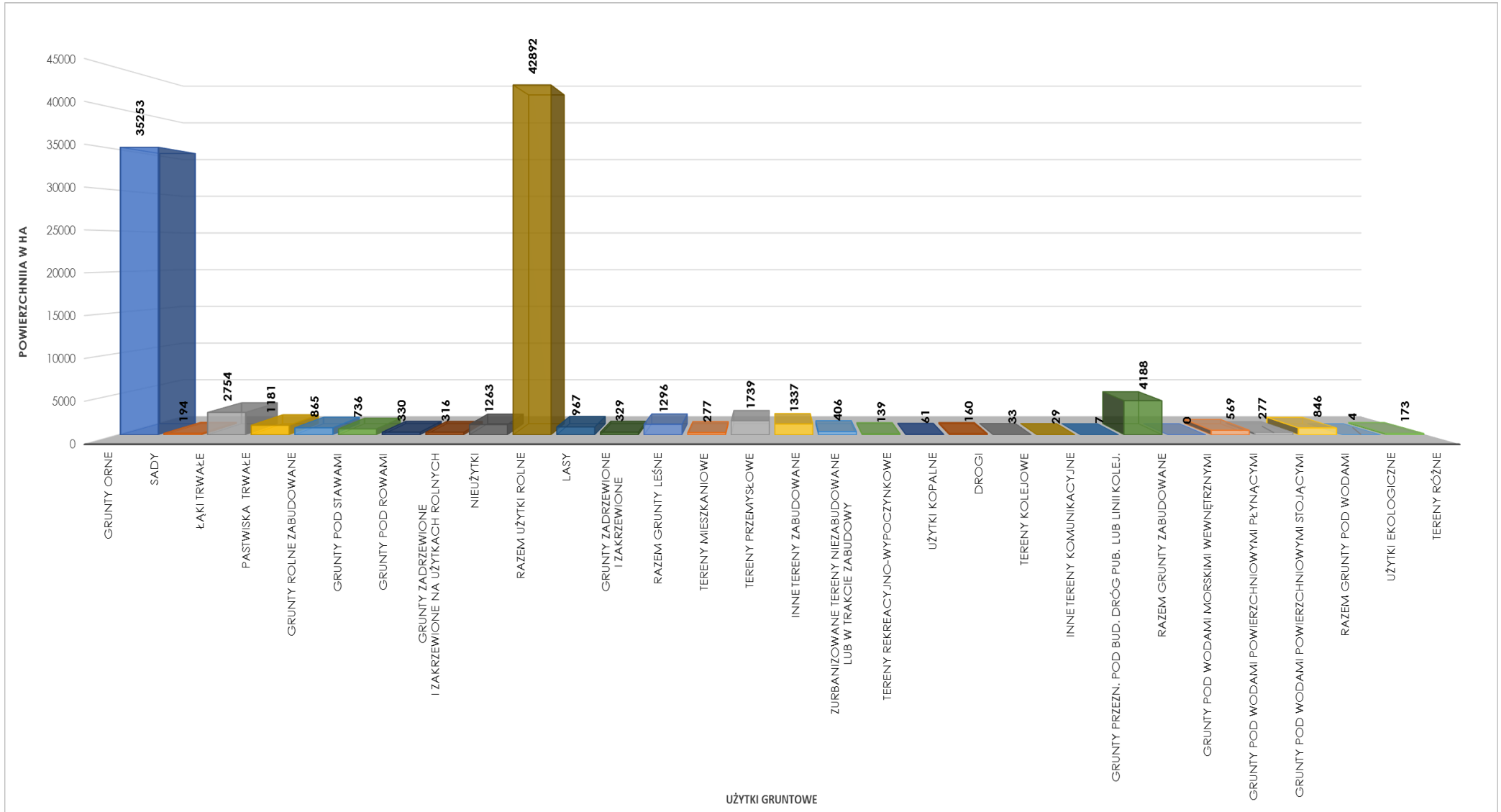
według stanu na dzień 01.01.2020 r.





STRUKTURA UŻYTKÓW GRUNTOWYCH STANOWIĄCYCH WŁASNOŚĆ SPÓŁEK PRAWA HANDLOWEGO I INNYCH PODMIOTÓW EWIDENCYJNYCH NIEWYMIENIONYCH W GRUPACH REJESTROWYCH 1-14

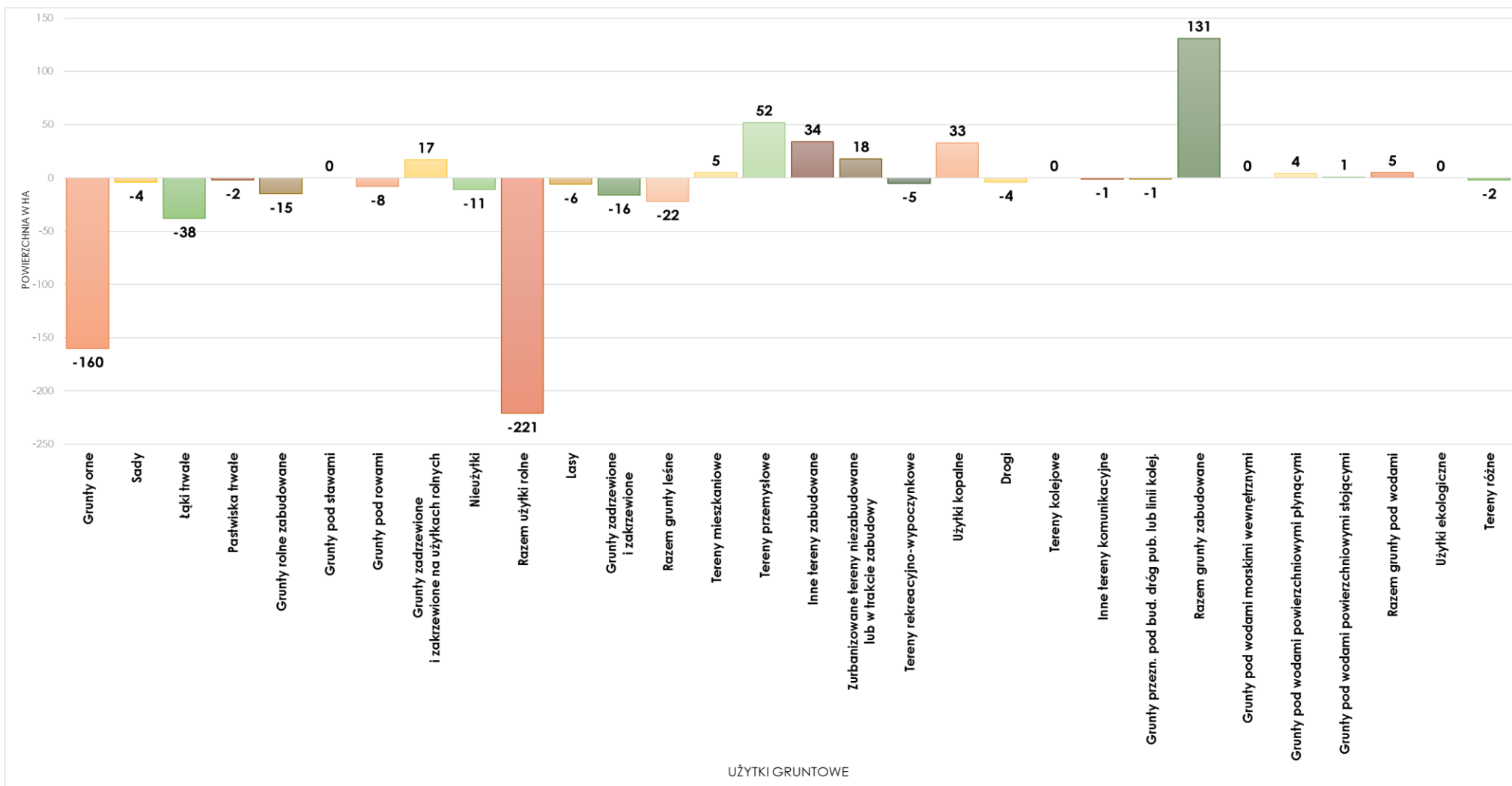
według stanu na dzień 01.01.2021 r.





STRUKTURA ZMIAN UŻYTKÓW GRUNTOWYCH STANOWIĄCYCH WŁASNOŚĆ **SPÓŁEK PRAWA HANDLOWEGO I INNYCH**
PODMIOTÓW EWIDENCYJNYCH NIEWYMIENIONYCH W GRUPACH REJESTROWYCH 1-14

W WOJEWÓDZTWIE KUJAWSKO-POMORSKIM
według stanu na dzień 01.01.2020 r. i 01.01.2021 r.





PROCENTOWY UDZIAŁ GRUNTÓW STANOWIĄCYCH WŁASNOŚĆ
SKARBU PAŃSTWA W OGÓLNEJ POWIERZCHNI POWIATU
według stanu na dzień 01.01.2021 r.

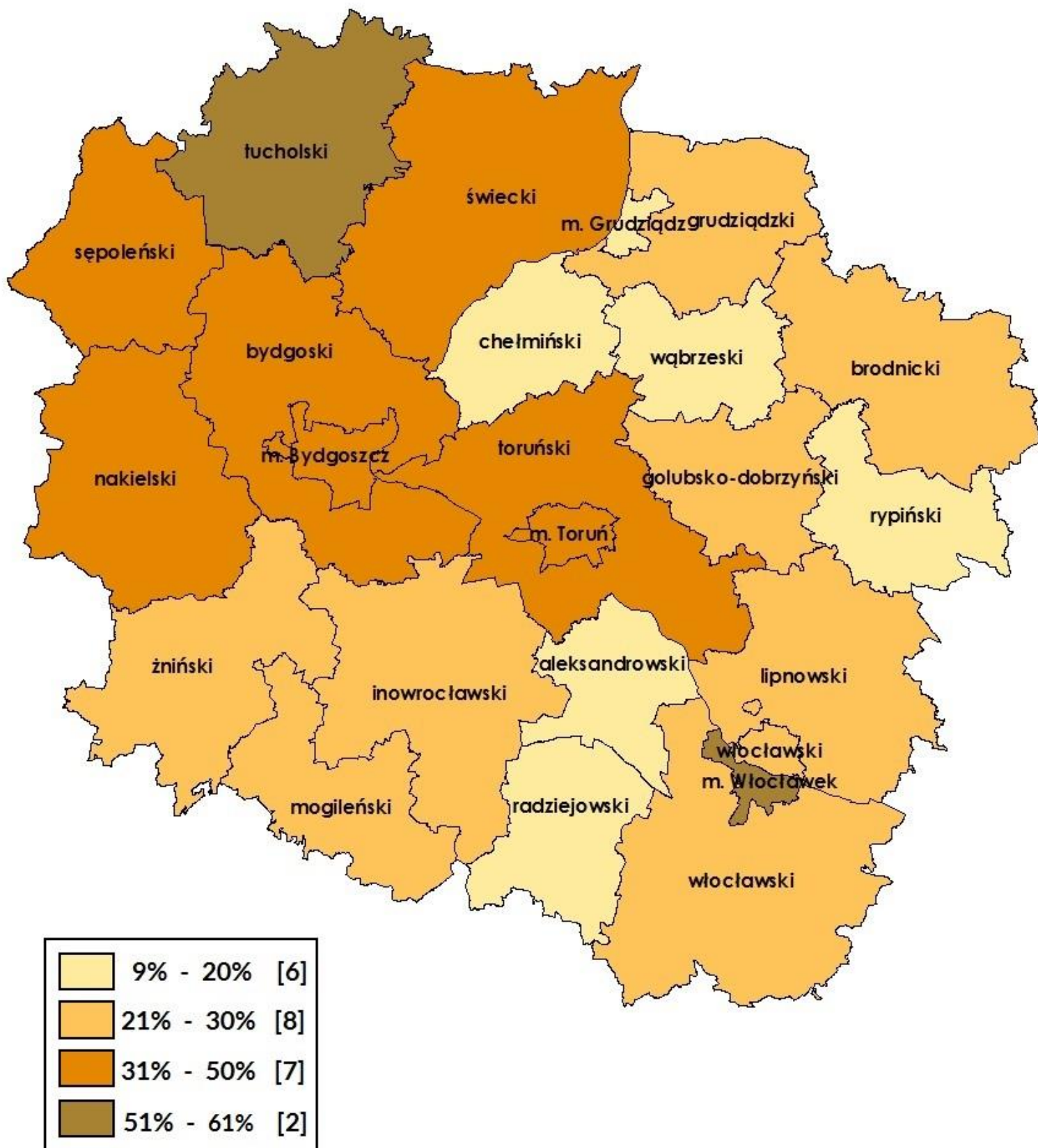


Tabela nr 1: Udział gruntów stanowiących własność **SKARBU PAŃSTWA** w ogólnej powierzchni powiatu wg stanu na dzień 01.01.2021 r.

Lp.	TERYT	NAZWA POWIATU	POWIERZCHNIA CAŁKOWITA		%
			WŁASNOŚĆ SKARBU PAŃSTWA	POWIATU	
1	0411	RADZIEJOWSKI	5656	60676	9
2	0417	WĄBRZESKI	5729	49916	11
3	0401	ALEKSANDROWSKI	5661	47464	12
4	0462	M. GRUDZIĄDZ	1006	5776	17
5	0412	RYPIŃSKI	10712	58657	18
6	0404	CHEŁMIŃSKI	9624	52587	18
7	0405	GOLUBSKO-DOBRZYŃSKI	13220	61150	22
8	0408	LIPNOWSKI	22200	101617	22
9	0409	MOGILEŃSKI	15576	67244	23
10	0407	INOWROCŁAWSKI	29511	122430	24
11	0418	WŁOCŁAWSKI	35912	147160	24
12	0406	GRUDZIĄDZKI	17858	72478	25
13	0402	BRODNICKI	28344	103984	27
14	0419	ŻNIŃSKI	27846	98140	28
15	0410	NAKIELSKI	39432	111788	35
16	0413	SĘPOLEŃSKI	29493	78963	37
17	0463	M. TORUŃ	4753	11572	41
18	0415	TORUŃSKI	51259	122727	42
19	0414	ŚWIECKI	63715	147007	43
20	0461	M. BYDGOSZCZ	8109	17596	46
21	0403	BYDGOSKI	68451	139101	49
22	0416	TUCHOLSKI	55238	107508	51
23	0464	M. WŁOCŁAWEK	5153	8509	61



PROCENTOWY UDZIAŁ GRUNTÓW STANOWIĄCYCH WŁASNOŚĆ
SKARBU PAŃSTWA W OGÓLNEJ POWIERZCHNI POWIATU
według stanu na dzień 01.01.2020 r.

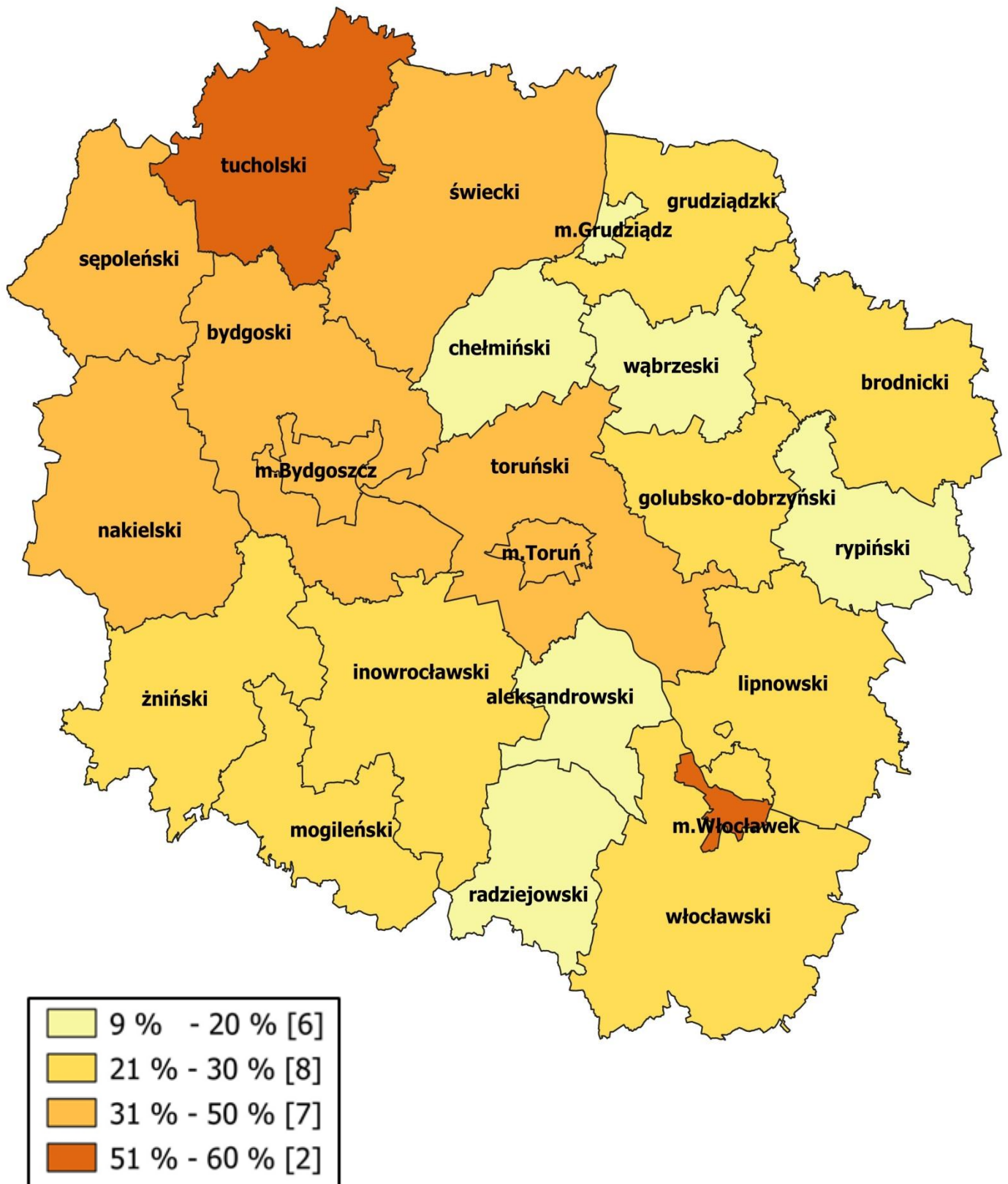




Tabela nr 1.1: Udział gruntów stanowiących własność **SKARBU PAŃSTWA** w ogólnej powierzchni powiatu wg stanu na dzień 01.01.2020 r.

Lp.	TERYT	NAZWA POWIATU	POWIERZCHNIA CAŁKOWITA		%
			WŁASNOŚĆ SKARBU PAŃSTWA	POWIATU	
1	0411	RADZIEJOWSKI	5570	60680	9
2	0417	WĄBRZESKI	5764	49917	12
3	0401	ALEKSANDROWSKI	5694	47463	12
4	0462	M. GRUDZIĄDZ	1015	5776	18
5	0412	RYPIŃSKI	10712	58657	18
6	0404	CHEŁMIŃSKI	9631	52587	18
7	0405	GOLUBSKO-DOBZYŃSKI	13221	61149	22
8	0408	LIPNOWSKI	22392	101616	22
9	0409	MOGILEŃSKI	15553	67243	23
10	0407	INOWROCŁAWSKI	29708	122424	24
11	0418	WŁOCŁAWSKI	35996	147232	24
12	0406	GRUDZIĄDZKI	17876	72478	25
13	0402	BRODNICKI	28369	103984	27
14	0419	ŻNIŃSKI	28001	98142	29
15	0410	NAKIELSKI	39580	111789	35
16	0413	SĘPOLEŃSKI	29620	78963	38
17	0463	M. TORUŃ	4752	11572	41
18	0415	TORUŃSKI	51251	122726	42
19	0414	ŚWIECKI	63731	147005	43
20	0461	M. BYDGOSZCZ	8119	17596	46
21	0403	BYDGOSKI	68451	139102	49
22	0416	TUCHOLSKI	55297	107508	51
23	0464	M. WŁOCŁAWEK	5081	8432	60



Procentowa zmiana udziału gruntów stanowiących własność **SKARBU PAŃSTWA** w ogólnej powierzchni powiatu SPADEK/WZROST W STOSUNKU DO STANU Z DNIA 01.01.2020 r.

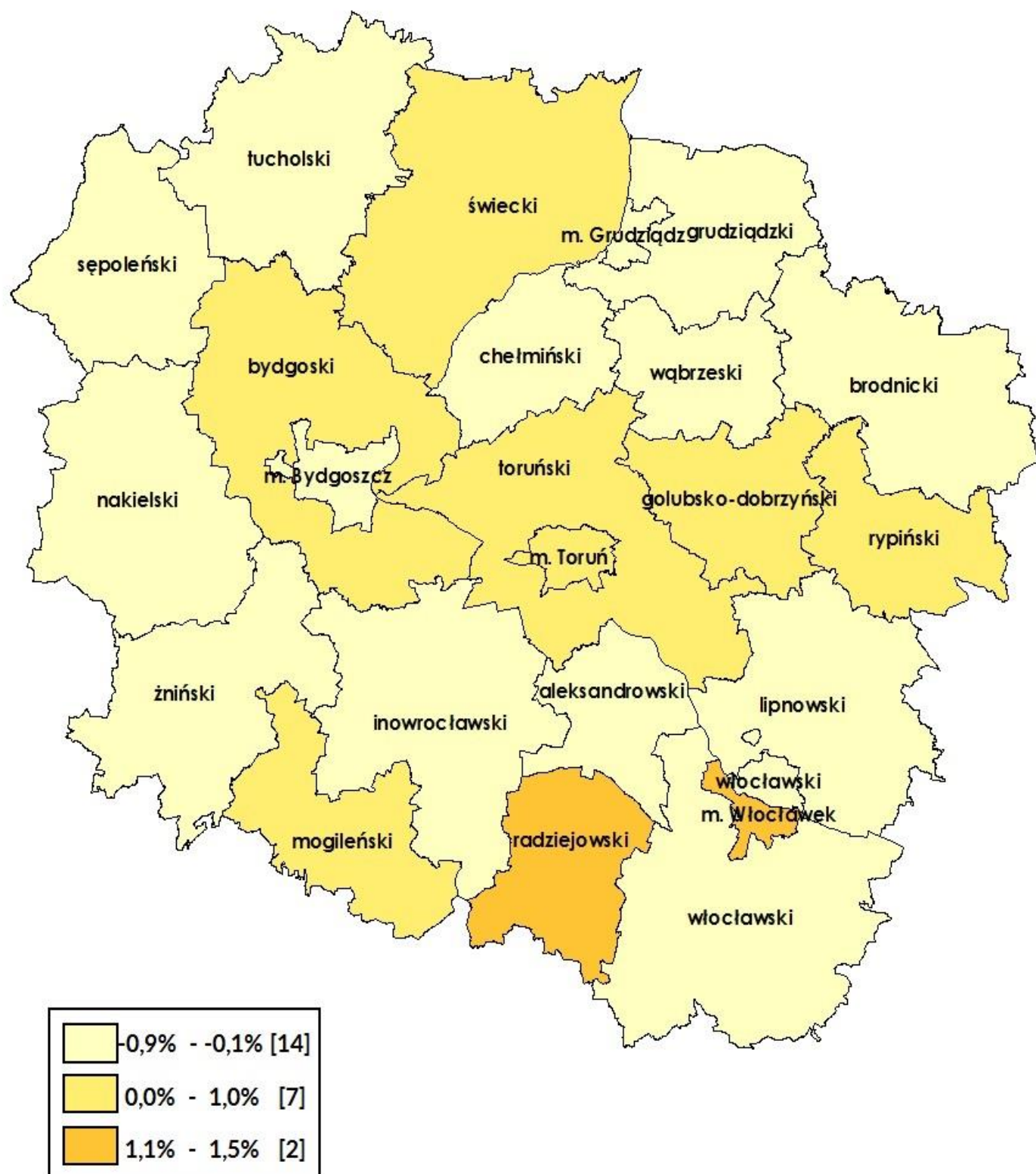


Tabela nr 1.2: Spadek/wzrost udziału gruntów stanowiących własność **SKARBU PAŃSTWA** w stosunku do stanu na dzień 01.01.2020 r.

Lp.	TERYT	NAZWA POWIATU	POWIERZCHNIA WŁASNOŚCI SKARBU PAŃSTWA		WZROST SPADEK	%
			2020	2021		
1	0462	M. GRUDZIĄDZ	1015	1006	-9	-0,9
2	0407	INOWROCŁAWSKI	29708	29511	-197	-0,7
3	0417	WĄBRZESKI	5764	5729	-35	-0,6
4	0401	ALEKSANDROWSKI	5694	5661	-33	-0,6
5	0419	ŻNIŃSKI	28001	27846	-155	-0,6
6	0413	SĘPOLEŃSKI	29620	29493	-127	-0,4
7	0410	NAKIELSKI	39580	39432	-148	-0,4
8	0418	WŁOCŁAWSKI	35996	35912	-84	-0,2
9	0461	M. BYDGOSZCZ	8119	8109	-10	-0,1
10	0416	TUCHOLSKI	55297	55238	-59	-0,1
11	0406	GRUDZIĄDZKI	17876	17858	-18	-0,1
12	0408	LIPNOWSKI	22221	22200	-21	-0,1
13	0402	BRODNICKI	28369	28344	-25	-0,1
14	0404	CHEŁMIŃSKI	9631	9624	-7	-0,1
15	0414	ŚWIECKI	63731	63715	-16	0,0
16	0405	GOLUBSKO-DOBRYŃSKI	13221	13220	-1	0,0
17	0403	BYDGOSKI	68451	68451	0	0,0
18	0412	RYPIŃSKI	10712	10712	0	0,0
19	0415	TORUŃSKI	51251	51259	8	0,0
20	0463	M. TORUŃ	4752	4753	1	0,0
21	0409	MOGILEŃSKI	15553	15576	23	0,1
22	0464	M. WŁOCŁAWEK	5081	5153	72	1,4
23	0411	RADZIEJOWSKI	5570	5656	86	1,5



PROCENTOWY UDZIAŁ GRUNTÓW STANOWIĄCYCH WŁASNOŚĆ
GMIN W OGÓLNEJ POWIERZCHNI POWIATU
według stanu na dzień 01.01.2021 r.

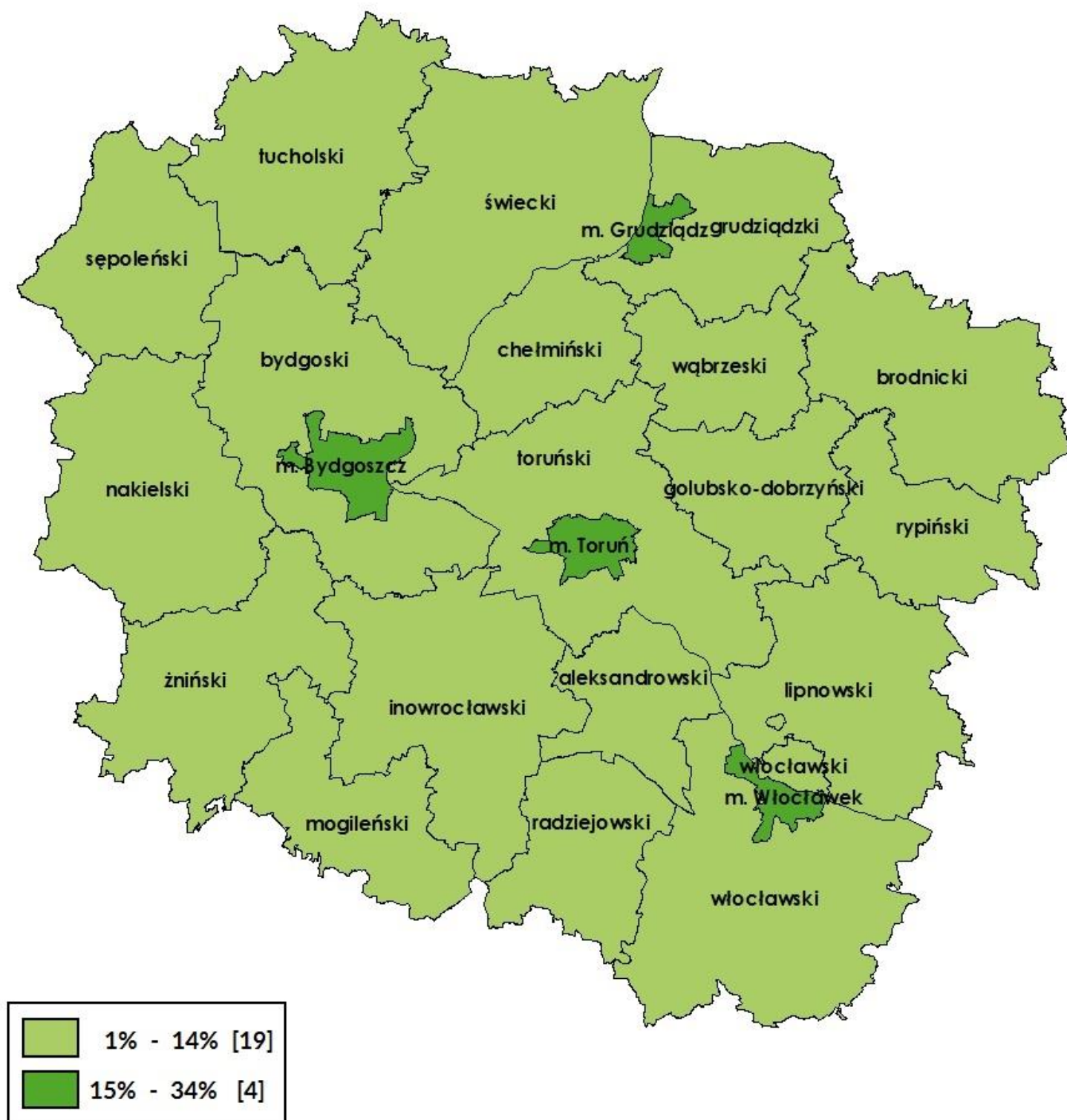


Tabela nr 2: Udział gruntów stanowiących własność **GMIN** w ogólnej powierzchni powiatu wg stanu na dzień 01.01.2021 r.

Lp.	TERYT	NAZWA POWIATU	POWIERZCHNIA CAŁKOWITA		%
			WŁASNOŚĆ GMIN	POWIATU	
1	0411	RADZIEJOWSKI	906	60679	1
2	0416	TUCHOLSKI	1832	107509	2
3	0408	LIPNOWSKI	1794	101617	2
4	0418	WŁOCŁAWSKI	2714	147237	2
5	0406	GRUDZIĄDZKI	1405	72477	2
6	0414	ŚWIECKI	2988	146999	2
7	0405	GOLUBSKO-DOBRZYŃSKI	1295	61148	2
8	0415	TORUŃSKI	2623	122721	2
9	0413	SĘPOLEŃSKI	1868	78963	2
10	0410	NAKIELSKI	2656	111788	2
11	0402	BRODNICKI	2479	103983	2
12	0412	RYPIŃSKI	1454	58655	2
13	0409	MOGILEŃSKI	1735	67243	3
14	0401	ALEKSANDROWSKI	1270	47462	3
15	0419	ŻNIŃSKI	2797	98148	3
16	0407	INOWROCŁAWSKI	3732	122428	3
17	0404	CHEŁMIŃSKI	1616	52591	3
18	0417	WĄBRZESKI	1548	49915	3
19	0403	BYDGOSKI	4629	139098	3
20	0464	M. WŁOCŁAWEK	1225	8432	15
21	0461	M. BYDGOSZCZ	4202	17597	24
22	0463	M. TORUŃ	3464	11573	30
23	0462	M. GRUDZIĄDZ	1975	5776	34



PROCENTOWY UDZIAŁ GRUNTÓW STANOWIĄCYCH WŁASNOŚĆ
GMIN W OGÓLNEJ POWIERZCHNI POWIATU
według stanu na dzień 01.01.2020 r.

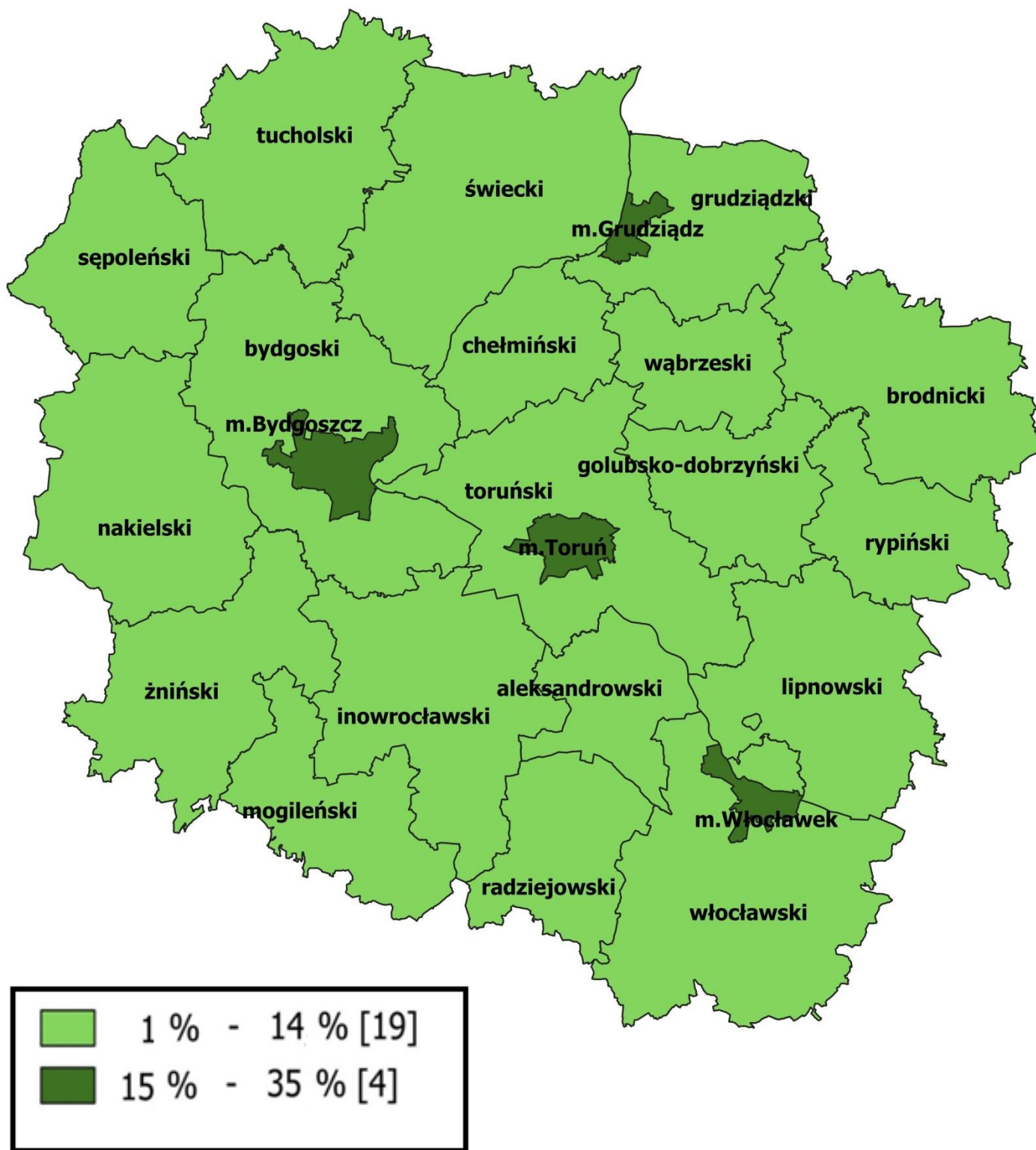


Tabela nr 2.1: Udział gruntów stanowiących własność **GMIN** w ogólnej powierzchni powiatu wg stanu na dzień 01.01.2020 r.

Lp.	TERYT	NAZWA POWIATU	POWIERZCHNIA CAŁKOWITA		%
			WŁASNOŚĆ GMIN	POWIATU	
1	0411	RADZIEJOWSKI	905	60680	1
2	0408	LIPNOWSKI	1788	101616	2
3	0416	TUCHOLSKI	1835	107508	2
4	0418	WŁOCŁAWSKI	2714	147232	2
5	0406	GRUDZIĄDZKI	1389	72478	2
6	0414	ŚWIECKI	3008	147005	2
7	0415	TORUŃSKI	2591	122726	2
8	0405	GOLUBSKO-DOBRZYŃSKI	1295	61149	2
9	0402	BRODNICKI	2478	103984	2
10	0410	NAKIELSKI	2614	111789	2
11	0413	SĘPOLEŃSKI	1877	78963	2
12	0412	RYPIŃSKI	1454	58657	2
13	0409	MOGILEŃSKI	1740	67243	3
14	0401	ALEKSANDROWSKI	1253	47463	3
15	0419	ŻNIŃSKI	2822	98142	3
16	0404	CHEŁMIŃSKI	1615	52587	3
17	0407	INOWROCŁAWSKI	3745	122429	3
18	0417	WĄBRZESKI	1557	49917	3
19	0403	BYDGOSKI	4629	139102	3
20	0464	M. WŁOCŁAWEK	1233	8432	15
21	0461	M. BYDGOSZCZ	4252	17596	24
22	0463	M. TORUŃ	3520	11572	30
23	0462	M. GRUDZIĄDZ	1985	5776	34



Procentowa zmiana udziału gruntów stanowiących własność **GMIN** w ogólnej powierzchni powiatu SPADEK/WZROST W STOSUNKU DO STANU Z DNIA 01.01.2020 r.

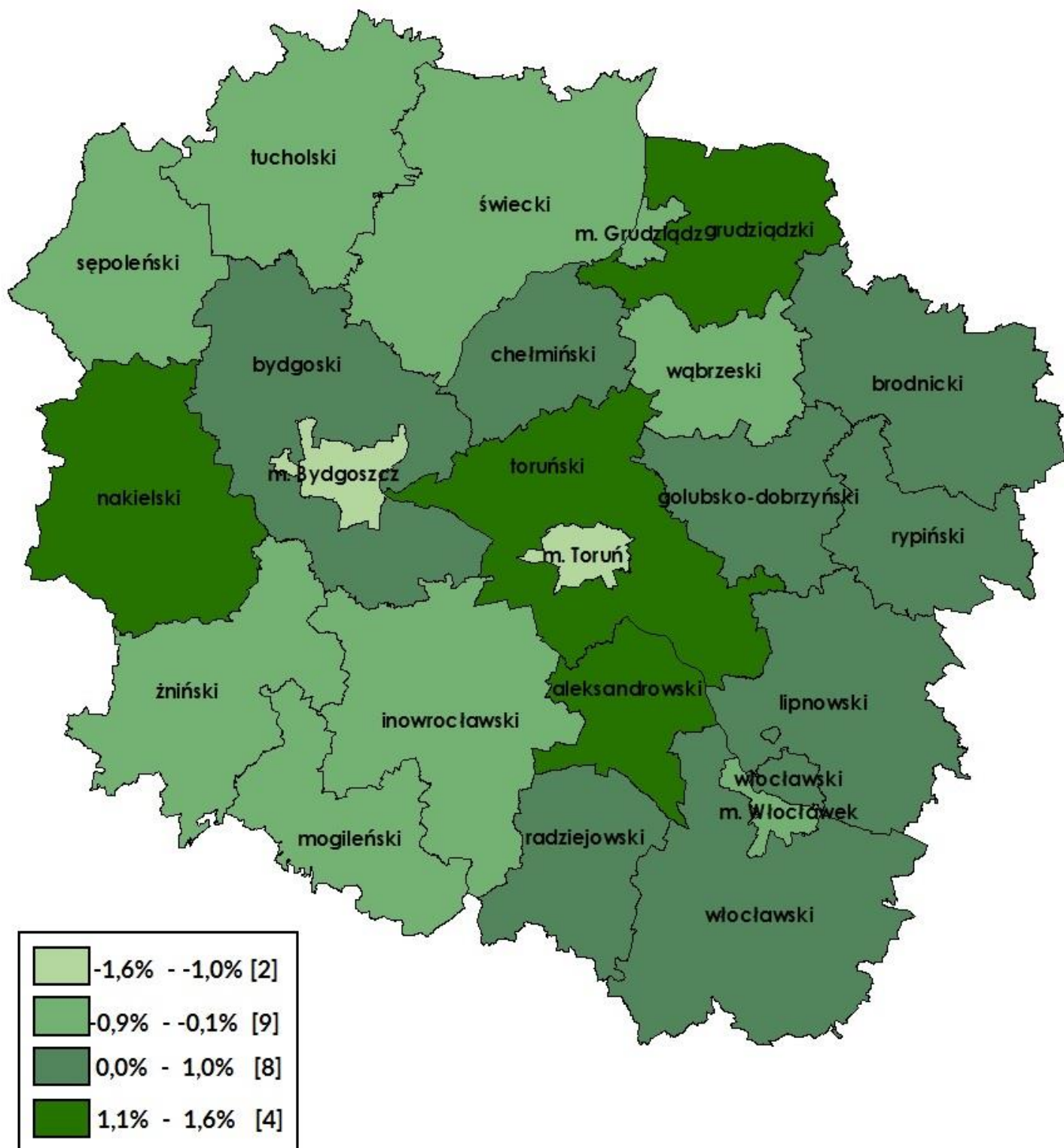




Tabela nr 2.2: Spadek/wzrost udziału gruntów stanowiących własność GMIN w stosunku do stanu na dzień 01.01.2020 r.

Lp.	TERYT	NAZWA POWIATU	POWIERZCHNIA WŁASNOŚCI GMIN		WZROST SPADEK	%
			2020	2021		
1	0463	M. TORUŃ	3520	3464	-56	-1,6
2	0461	M. BYDGOSZCZ	4252	4202	-50	-1,2
3	0419	ŻNIŃSKI	2822	2797	-25	-0,9
4	0414	ŚWIECKI	3008	2988	-20	-0,7
5	0464	M. WŁOCŁAWEK	1233	1225	-8	-0,6
6	0417	WĄBRZESKI	1557	1548	-9	-0,6
7	0462	M. GRUDZIĄDZ	1985	1975	-10	-0,5
8	0413	SĘPOLEŃSKI	1877	1868	-9	-0,5
9	0407	INOWROCŁAWSKI	3745	3732	-13	-0,3
10	0409	MOGILEŃSKI	1740	1735	-5	-0,3
11	0416	TUCHOLSKI	1835	1832	-3	-0,2
12	0403	BYDGOSKI	4629	4629	0	0,0
13	0405	GOLUBSKO-DOBZYŃSKI	1295	1295	0	0,0
14	0412	RYPIŃSKI	1454	1454	0	0,0
15	0418	WŁOCŁAWSKI	2714	2714	0	0,0
16	0402	BRODNICKI	2478	2479	1	0,0
17	0404	CHEŁMIŃSKI	1615	1616	1	0,1
18	0411	RADZIEJOWSKI	905	906	1	0,1
19	0408	LIPNOWSKI	1788	1794	6	0,3
20	0406	GRUDZIĄDZKI	1389	1405	16	1,2
21	0415	TORUŃSKI	2591	2623	32	1,2
22	0401	ALEKSANDROWSKI	1253	1270	17	1,4
23	0410	NAKIELSKI	2614	2656	42	1,6



PROCENTOWY UDZIAŁ GRUNTÓW STANOWIĄCYCH WŁASNOŚĆ
OSÓB FIZYCZNYCH W OGÓLNEJ POWIERZCHNI POWIATU
według stanu na dzień 01.01.2021 r.

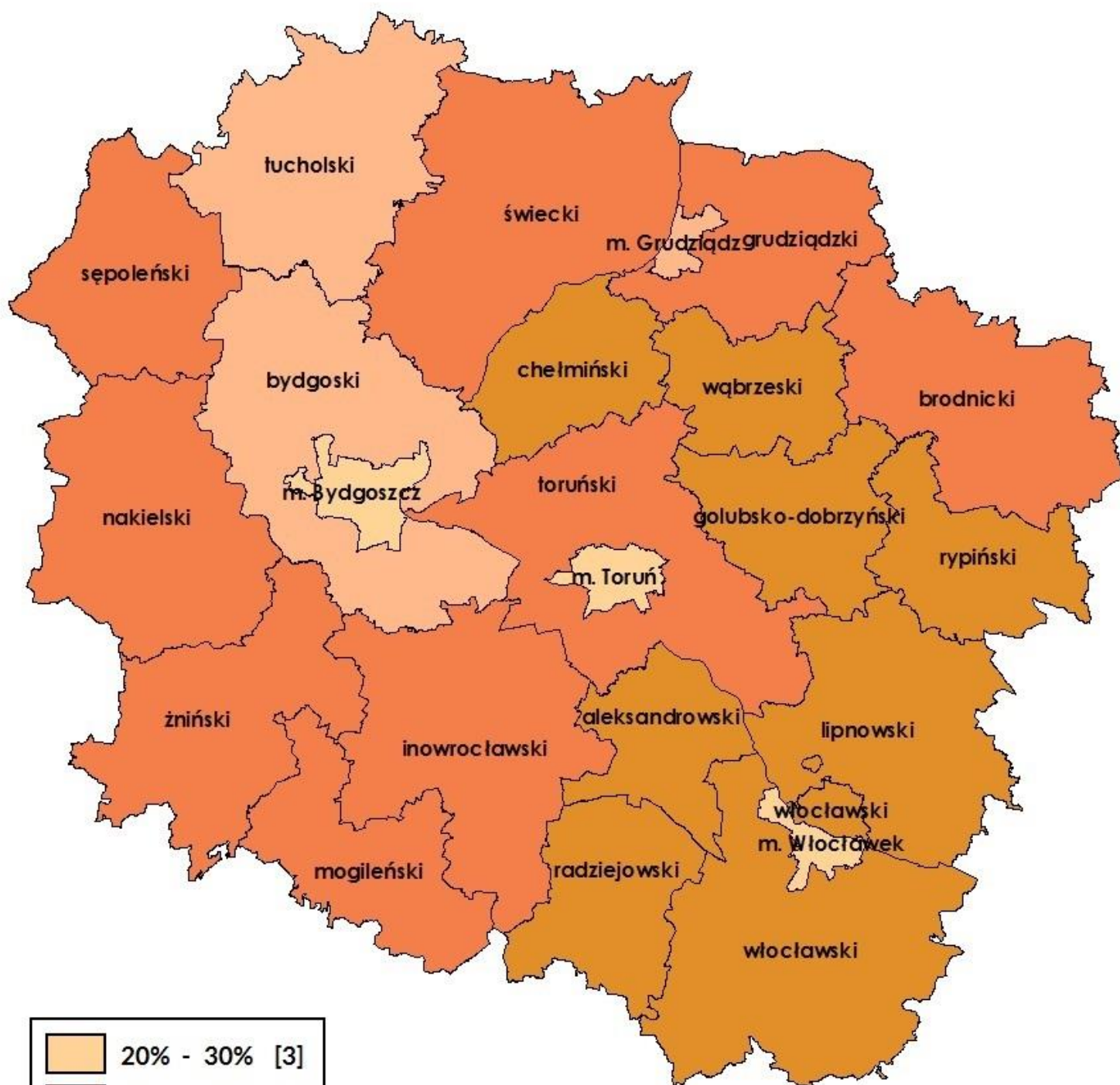


Tabela nr 3: Udział gruntów stanowiących własność **OSÓB FIZYCZNYCH** w ogólnej powierzchni powiatu wg stanu na dzień 01.01.2021 r.

Lp.	TERYT	NAZWA POWIATU	POWIERZCHNIA CAŁKOWITA		%
			WŁASNOŚĆ OSÓB FIZYCZNYCH	POWIATU	
1	0461	M. BYDGOSZCZ	3469	17597	20
2	0463	M. TORUŃ	2322	11573	20
3	0464	M. WŁOCŁAWEK	1760	8432	21
4	0462	M. GRUDZIĄDZ	1823	5776	32
5	0403	BYDGOSKI	56981	139098	41
6	0416	TUCHOLSKI	46689	107509	43
7	0414	ŚWIECKI	74171	146999	50
8	0415	TORUŃSKI	64262	122721	52
9	0410	NAKIELSKI	59244	111788	53
10	0413	SĘPOLEŃSKI	43263	78963	55
11	0419	ŻNIŃSKI	61437	98148	63
12	0406	GRUDZIĄDZKI	46749	72477	65
13	0402	BRODNICKI	69289	103983	67
14	0407	INOWROCŁAWSKI	82232	122428	67
15	0409	MOGILEŃSKI	45465	67243	68
16	0418	WŁOCŁAWSKI	105435	147237	72
17	0404	CHEŁMIŃSKI	38018	52591	72
18	0405	GOLUBSKO-DOBZYŃSKI	44653	61148	73
19	0408	LIPNOWSKI	75855	101617	75
20	0412	RYPIŃSKI	45099	58655	77
21	0417	WĄBRZESKI	39697	49915	80
22	0401	ALEKSANDROWSKI	39430	47462	83
23	0411	RADZIEJOWSKI	52247	60679	86



PROCENTOWY UDZIAŁ GRUNTÓW STANOWIĄCYCH WŁASNOŚĆ
OSÓB FIZYCZNYCH W OGÓLNEJ POWIERZCHNI POWIATU
według stanu na dzień 01.01.2020 r.



	19 % - 30 % (3)
	31 % - 49 % (3)
	50 % - 70 % (9)
	71 % - 86 % (8)

Tabela nr 3.1: Udział gruntów stanowiących własność **OSÓB FIZYCZNYCH** w ogólnej powierzchni powiatu wg stanu na dzień 01.01.2020 r.

Lp.	TERYT	NAZWA POWIATU	POWIERZCHNIA CAŁKOWITA		%
			WŁASNOŚĆ OSÓB FIZYCZNYCH	POWIATU	
1	0463	M. BYDGOSZCZ	3431	17596	19
2	0461	M. TORUŃ	2277	11572	20
3	0464	M. WŁOCŁAWEK	1751	8432	21
4	0462	M. GRUDZIĄDZ	1805	5776	31
5	0403	BYDGOSKI	57006	139102	41
6	0416	TUCHOLSKI	46594	107508	43
7	0414	ŚWIECKI	74029	147005	50
8	0415	TORUŃSKI	64385	122726	52
9	0410	NAKIELSKI	58926	111789	53
10	0413	SĘPOLEŃSKI	43091	78963	55
11	0419	ŻNIŃSKI	61223	98142	62
12	0406	GRUDZIĄDZKI	46753	72478	65
13	0402	BRODNICKI	69275	103984	67
14	0407	INOWROCŁAWSKI	82036	122429	67
15	0409	MOGILEŃSKI	45443	67243	68
16	0418	WŁOCŁAWSKI	105424	147232	72
17	0404	CHEŁMIŃSKI	38010	52587	72
18	0405	GOLUBSKO-DOBRZYŃSKI	44656	61149	73
19	0408	LIPNOWSKI	75826	101616	75
20	0412	RYPIŃSKI	45099	58657	77
21	0417	WĄBRZESKI	39693	49917	80
22	0401	ALEKSANDROWSKI	39417	47464	83
23	0411	RADZIEJOWSKI	52246	60680	86



Procentowa zmiana udziału gruntów stanowiących własność **OSÓB FIZYCZNYCH** w ogólnej powierzchni powiatu SPADEK/WZROST W STOSUNKU DO STANU Z DNIA 01.01.2020 r.

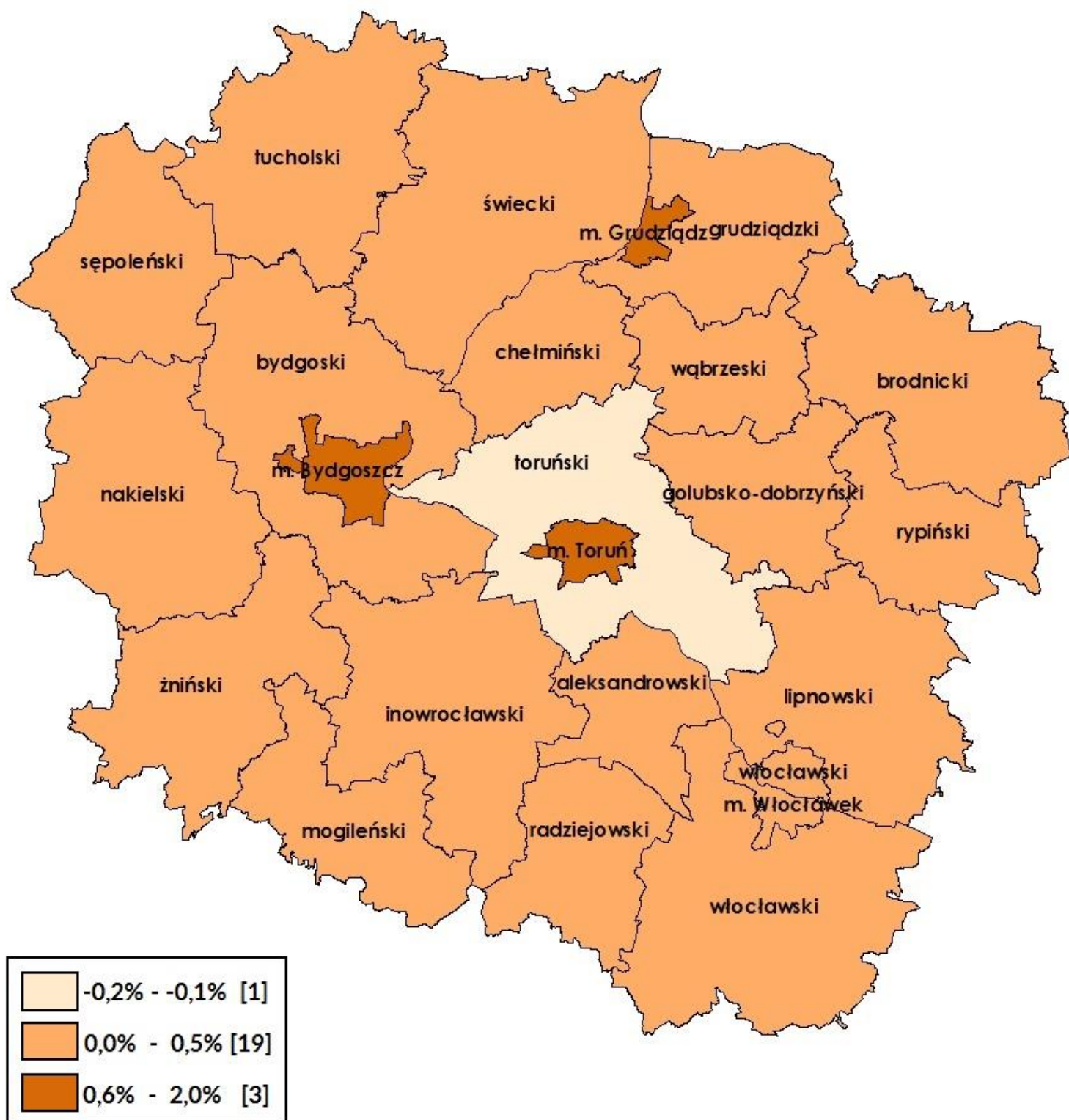


Tabela nr 3.2: Spadek/wzrost udziału gruntów stanowiących własność **OSÓB FIZYCZNYCH** w stosunku do stanu na dzień 01.01.2020 r.

Lp.	TERYT	NAZWA POWIATU	POWIERZCHNIA WŁASNOŚCI OSÓB FIZYCZNYCH		WZROST SPADEK	%
			2020	2021		
1	0415	TORUŃSKI	64385	64262	-123	-0,2
2	0403	BYDGOSKI	57006	56981	-25	0,0
3	0406	GRUDZIĄDZKI	46753	46749	-4	0,0
4	0405	GOLUBSKO-DOBRZYŃSKI	44656	44653	-3	0,0
5	0412	RYPIŃSKI	45099	45099	0	0,0
6	0411	RADZIEJOWSKI	52246	52247	1	0,0
7	0417	WĄBRZESKI	39693	39697	4	0,0
8	0418	WŁOCŁAWSKI	105424	105435	11	0,0
9	0402	BRODNICKI	69275	69289	14	0,0
10	0404	CHEŁMIŃSKI	38010	38018	8	0,0
11	0401	ALEKSANDROWSKI	39417	39430	13	0,0
12	0408	LIPNOWSKI	75826	75855	29	0,0
13	0409	MOGILEŃSKI	45443	45465	22	0,0
14	0414	ŚWIECKI	74029	74171	142	0,2
15	0416	TUCHOLSKI	46594	46689	95	0,2
16	0407	INOWROCŁAWSKI	82036	82232	196	0,2
17	0419	ŻNIŃSKI	61223	61437	214	0,3
18	0413	SĘPOLEŃSKI	43091	43263	172	0,4
19	0464	M. WŁOCŁAWEK	1751	1760	9	0,5
20	0410	NAKIELSKI	58926	59244	318	0,5
21	0462	M. GRUDZIĄDZ	1805	1823	18	1,0
22	0461	M. BYDGOSZCZ	3431	3469	38	1,1
23	0463	M. TORUŃ	2277	2322	45	2,0



PROCENTOWY UDZIAŁ GRUNTÓW STANOWIĄCYCH WŁASNOŚĆ
SPÓŁDZIELNI W OGÓLNEJ POWIERZCHNI POWIATU
według stanu na dzień 01.01.2021 r.

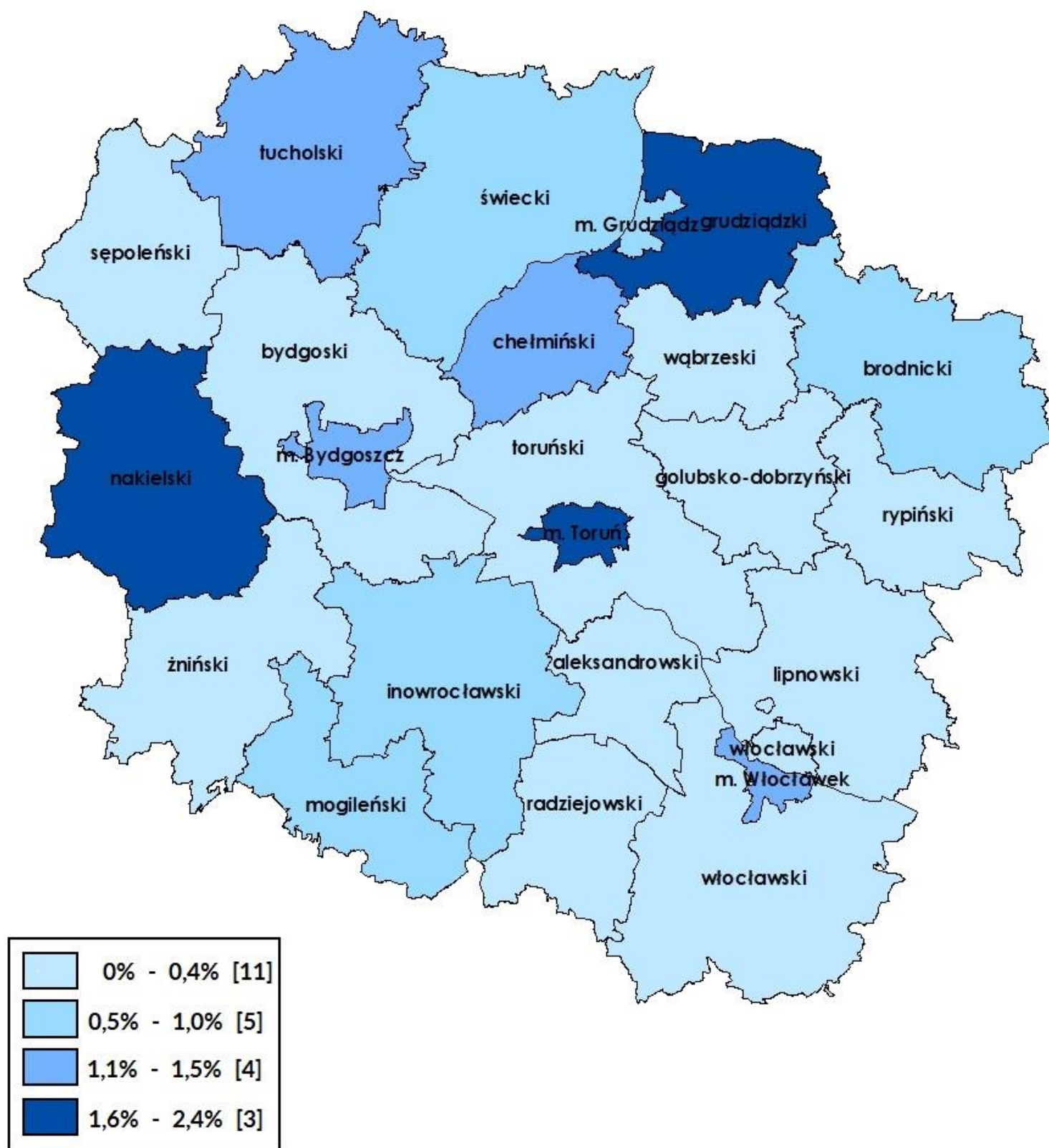
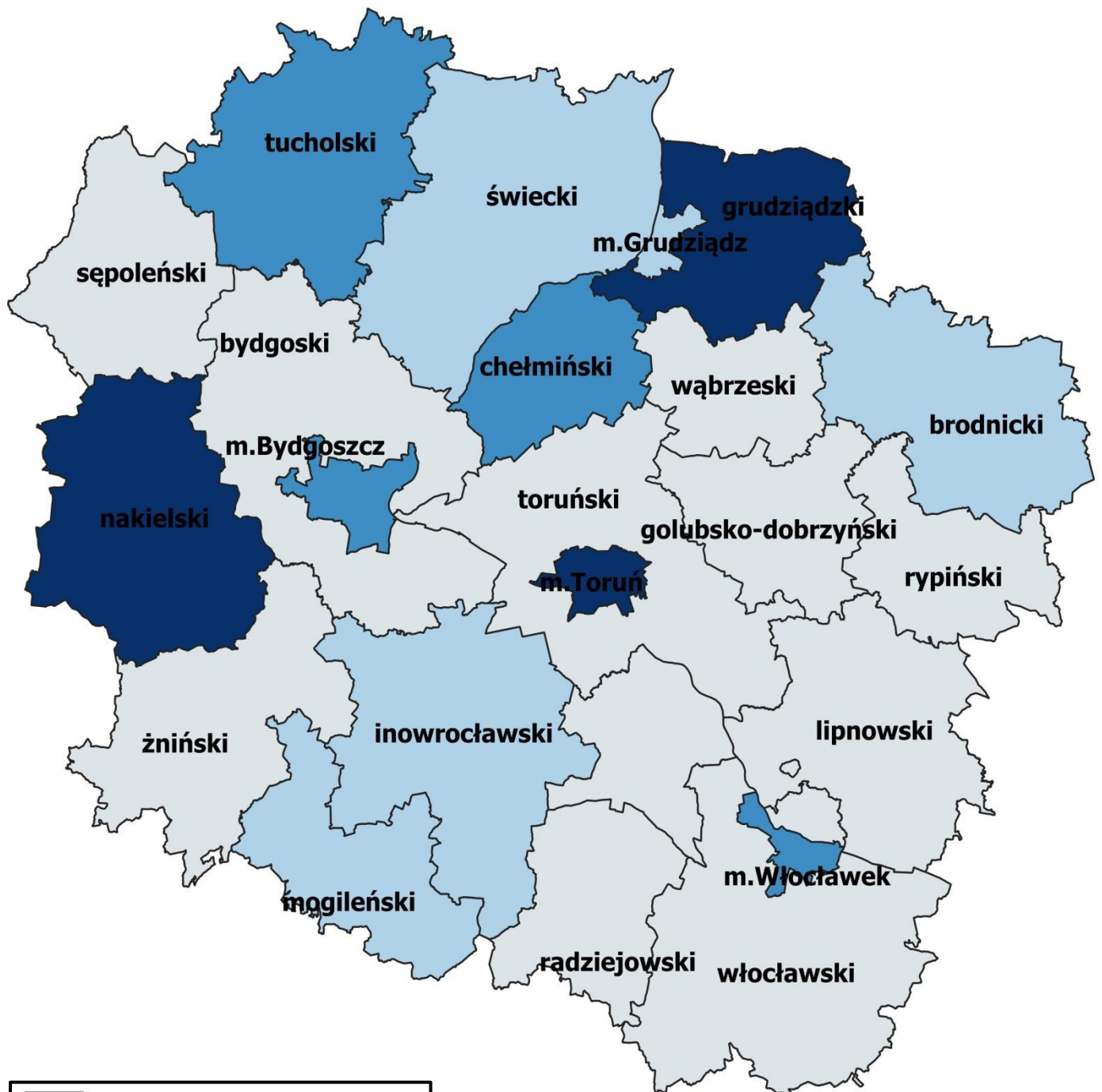


Tabela nr 4: Udział gruntów stanowiących własność **SPÓŁDZIELNI** w ogólnej powierzchni powiatu wg stanu na dzień 01.01.2021 r.

Lp.	TERYT	NAZWA POWIATU	POWIERZCHNIA CAŁKOWITA		%
			WŁASNOŚĆ SPÓŁDZIELNI	POWIATU	
1	0418	WŁOCŁAWSKI	26	147237	0,0
2	0405	GOLUBSKO-DOBRZYŃSKI	13	61148	0,0
3	0413	SĘPOLEŃSKI	31	78963	0,0
4	0412	RYPIŃSKI	26	58655	0,0
5	0408	LIPNOWSKI	87	101617	0,1
6	0419	ŻNIŃSKI	86	98148	0,1
7	0415	TORUŃSKI	167	122721	0,1
8	0403	BYDGOSKI	400	139098	0,3
9	0411	RADZIEJOWSKI	175	60679	0,3
10	0401	ALEKSANDROWSKI	182	47462	0,4
11	0417	WĄBRZESKI	220	49915	0,4
12	0402	BRODNICKI	471	103983	0,5
13	0414	ŚWIECKI	669	146999	0,5
14	0409	MOGILEŃSKI	363	67243	0,5
15	0407	INOWROCŁAWSKI	768	122428	0,6
16	0462	M. GRUDZIĄDZ	50	5776	0,9
17	0461	M. BYDGOSZCZ	187	17597	1,1
18	0464	M. WŁOCŁAWEK	97	8432	1,2
19	0404	CHEŁMIŃSKI	700	52591	1,3
20	0416	TUCHOLSKI	1510	107509	1,4
21	0463	M. TORUŃ	245	11573	2,1
22	0406	GRUDZIĄDZKI	1672	72477	2,3
23	0410	NAKIELSKI	2645	111788	2,4



PROCENTOWY UDZIAŁ GRUNTÓW STANOWIĄCYCH WŁASNOŚĆ
SPÓŁDZIELNI W OGÓLNEJ POWIERZCHNI POWIATU
według stanu na dzień 01.01.2020 r.



0,0 % - 0,4 %	[11]
0,5 % - 1,0 %	[5]
1,1 % - 1,5 %	[4]
1,6 % - 2,4 %	[3]

Tabela nr 4.1: Udział gruntów stanowiących własność **SPÓŁDZIELNI** w ogólnej powierzchni powiatu wg stanu na dzień 01.01.2020 r.

Lp.	TERYT	NAZWA POWIATU	POWIERZCHNIA CAŁKOWITA		%
			WŁASNOŚĆ SPÓŁDZIELNI	POWIATU	
1	0418	WŁOCŁAWSKI	26	147232	0,0
2	0405	GOLUBSKO-DOBRZYŃSKI	13	61149	0,0
3	0413	SĘPOLEŃSKI	30	78963	0,0
4	0412	RYPIŃSKI	26	58657	0,0
5	0415	TORUŃSKI	169	122726	0,1
6	0419	ŻNIŃSKI	150	98142	0,2
7	0408	LIPNOWSKI	86	101616	0,2
8	0403	BYDGOSKI	403	139102	0,3
9	0411	RADZIEJOWSKI	174	60680	0,3
10	0401	ALEKSANDROWSKI	184	47463	0,4
11	0417	WĄBRZESKI	224	49917	0,4
12	0402	BRODNICKI	473	103984	0,5
13	0409	MOGILEŃSKI	364	67243	0,5
14	0414	ŚWIECKI	792	147005	0,5
15	0407	INOWROCŁAWSKI	795	122429	0,6
16	0462	M. GRUDZIĄDZ	48	5776	0,8
17	0461	M. BYDGOSZCZ	188	17596	1,1
18	0464	M. WŁOCŁAWEK	97	8432	1,1
19	0404	CHEŁMIŃSKI	705	52587	1,3
20	0416	TUCHOLSKI	1530	107508	1,4
21	0463	M. TORUŃ	247	11572	2,1
22	0406	GRUDZIĄDZKI	1673	72478	2,3
23	0410	NAKIELSKI	2659	111789	2,4



Procentowa zmiana udziału gruntów stanowiących własność **SPÓŁDZIELNI** w ogólnej powierzchni powiatu SPADEK/WZROST W STOSUNKU DO STANU Z DNIA 01.01.2020 r.

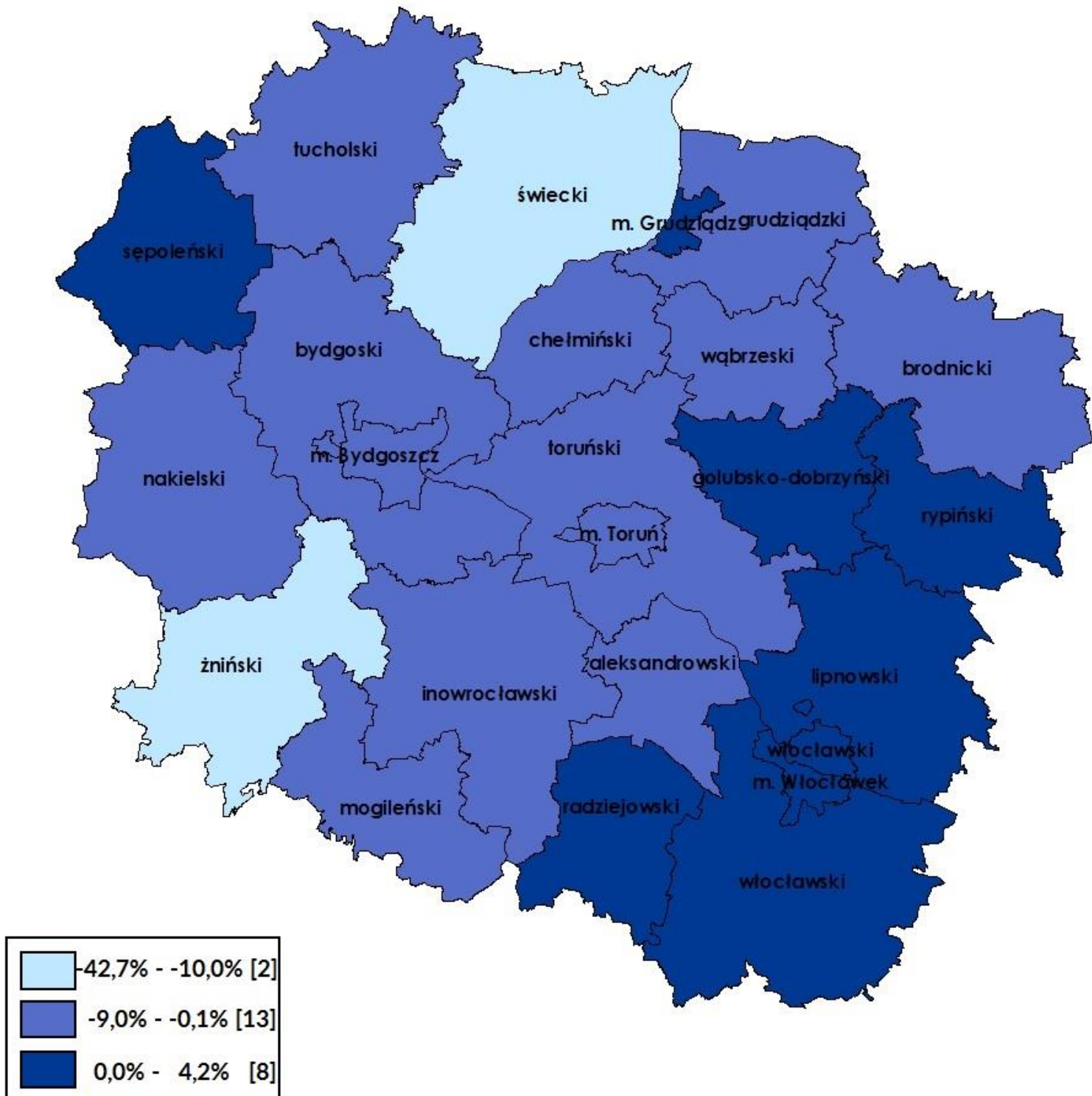


Tabela nr 4.2: Spadek/wzrost udziału gruntów stanowiących własność **SPÓŁDZIELNI** w stosunku do stanu na dzień 01.01.2020 r.

Lp.	TERYT	NAZWA POWIATU	POWIERZCHNIA WŁASNOŚCI SPÓŁDZIELNI		WZROST SPADEK	%
			2020	2021		
1	0419	ŻNIŃSKI	150	86	-64	-42,7
2	0414	ŚWIECKI	792	669	-123	-15,5
3	0407	INOWROCŁAWSKI	795	768	-27	-3,4
4	0417	WĄBRZESKI	224	220	-4	-1,8
5	0416	TUCHOLSKI	1530	1510	-20	-1,3
6	0415	TORUŃSKI	169	167	-2	-1,2
7	0401	ALEKSANDROWSKI	184	182	-2	-1,1
8	0463	M. TORUŃ	247	245	-2	-0,8
9	0403	BYDGOSKI	403	400	-3	-0,7
10	0404	CHEŁMIŃSKI	705	700	-5	-0,7
11	0461	M. BYDGOSZCZ	188	187	-1	-0,5
12	0410	NAKIELSKI	2659	2645	-14	-0,5
13	0402	BRODNICKI	473	471	-2	-0,4
14	0409	MOGILEŃSKI	364	363	-1	-0,3
15	0406	GRUDZIĄDZKI	1673	1672	-1	-0,1
16	0405	GOLUBSKO-DOBRYŃSKI	13	13	0	0,0
17	0412	RYPIŃSKI	26	26	0	0,0
18	0418	WŁOCŁAWSKI	26	26	0	0,0
19	0464	M. WŁOCŁAWEK	97	97	0	0,0
20	0411	RADZIEJOWSKI	174	175	1	0,6
21	0408	LIPNOWSKI	86	87	1	1,2
22	0413	SĘPOLEŃSKI	30	31	1	3,3
23	0462	M. GRUDZIĄDZ	48	50	2	4,2



PROCENTOWY UDZIAŁ GRUNTÓW STANOWIĄCYCH WŁASNOŚĆ **KOŚCIOŁÓW**
I ZWIĄZKÓW WYZNANIOWYCH W OGÓLNEJ POWIERZCHNI POWIATU
według stanu na dzień 01.01.2021 r.

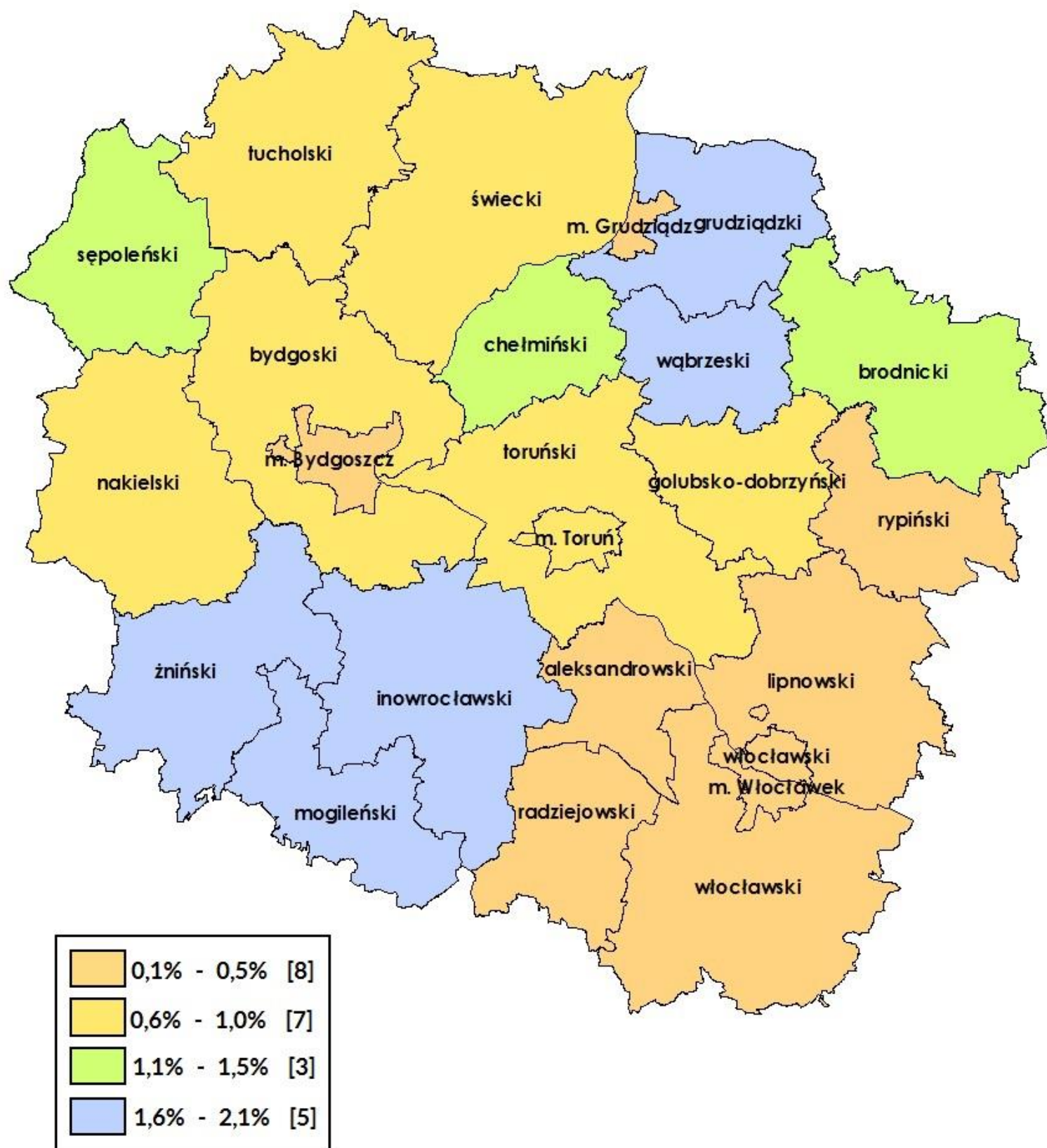


Tabela nr 5: Udział gruntów stanowiących własność **KOŚCIOŁÓW I ZW. WYZNANIOWYCH** w ogólnej powierzchni powiatu wg stanu na dzień 01.01.2021 r.

Lp.	TERYT	NAZWA POWIATU	POWIERZCHNIA CAŁKOWITA		%
			WŁASNOŚĆ KOŚCIOŁÓW I ZW. WYZNANIOWYCH	POWIATU	
1	0412	RYPIŃSKI	55	58655	0,1
2	0408	LIPNOWSKI	125	101617	0,1
3	0411	RADZIEJOWSKI	142	60679	0,2
4	0401	ALEKSANDROWSKI	133	47462	0,3
5	0418	WŁOCŁAWSKI	469	147237	0,3
6	0464	M. WŁOCŁAWEK	30	8432	0,4
7	0462	M. GRUDZIĄDZ	25	5776	0,4
8	0461	M. BYDGOSZCZ	94	17597	0,5
9	0415	TORUŃSKI	678	122721	0,6
10	0405	GOLUBSKO-DOBRZYŃSKI	409	61148	0,7
11	0463	M. TORUŃ	83	11573	0,7
12	0414	ŚWIECKI	1095	146999	0,7
13	0403	BYDGOSKI	1078	139098	0,8
14	0410	NAKIELSKI	943	111788	0,8
15	0416	TUCHOLSKI	1091	107509	1,0
16	0402	BRODNICKI	1143	103983	1,1
17	0404	CHEŁMIŃSKI	725	52591	1,4
18	0413	SĘPOLEŃSKI	1102	78963	1,4
19	0419	ŻNIŃSKI	1758	98148	1,8
20	0407	INOWROCŁAWSKI	2357	122428	1,9
21	0406	GRUDZIĄDZKI	1437	72477	2,0
22	0417	WĄBRZESKI	1000	49915	2,0
23	0409	MOGILEŃSKI	1389	67243	2,1



PROCENTOWY UDZIAŁ GRUNTÓW STANOWIĄCYCH WŁASNOŚĆ **KOŚCIOŁÓW**
I ZWIĄZKÓW WYZNANIOWYCH W OGÓLNEJ POWIERZCHNI POWIATU
według stanu na dzień 01.01.2020 r.



	0,1 % - 0,5 % (8)
	0,6 % - 1,0 % (7)
	1,1 % - 1,5 % (3)
	1,6 % - 2,1 % (5)

Tabela nr 5.1: Udział gruntów stanowiących własność **KOŚCIOŁÓW I ZW. WYZNANIOWYCH** w ogólnej powierzchni powiatu wg stanu na dzień 01.01.2020 r.

Lp.	TERYT	NAZWA POWIATU	POWIERZCHNIA CAŁKOWITA		%
			WŁASNOŚĆ KOŚCIOŁÓW I ZW. WYZNANIOWYCH	POWIATU	
1	0412	RYPIŃSKI	55	58657	0,1
2	0408	LIPNOWSKI	125	101616	0,1
3	0411	RADZIEJOWSKI	143	60680	0,2
4	0401	ALEKSANDROWSKI	133	47463	0,3
5	0418	WŁOCŁAWSKI	473	147232	0,3
6	0464	M. WŁOCŁAWEK	31	8432	0,4
7	0462	M. GRUDZIĄDZ	26	5776	0,5
8	0461	M. BYDGOSZCZ	94	17596	0,5
9	0415	TORUŃSKI	678	122726	0,6
10	0405	GOLUBSKO-DOBRZYŃSKI	409	61149	0,7
11	0463	M. TORUŃ	82	11572	0,7
12	0414	ŚWIECKI	1094	147005	0,7
13	0403	BYDGOSKI	1079	139102	0,8
14	0410	NAKIELSKI	944	111789	0,8
15	0416	TUCHOLSKI	1091	107508	1,0
16	0402	BRODNICKI	1143	103984	1,1
17	0404	CHEŁMIŃSKI	725	52587	1,4
18	0413	SĘPOLEŃSKI	1104	78963	1,4
19	0419	ŻNIŃSKI	1758	98142	1,8
20	0417	WĄBRZESKI	963	49917	1,9
21	0407	INOWROCŁAWSKI	2368	122429	1,9
22	0406	GRUDZIĄDZKI	1438	72478	2,0
23	0409	MOGILEŃSKI	1389	67243	2,1



Procentowa zmiana udziału gruntów stanowiących własność **KOŚCIOŁÓW I ZW. WYZNANIOWYCH** w ogólnej powierzchni powiatu SPADEK/WZROST W STOSUNKU DO STANU Z DNIA 01.01.2020 r.

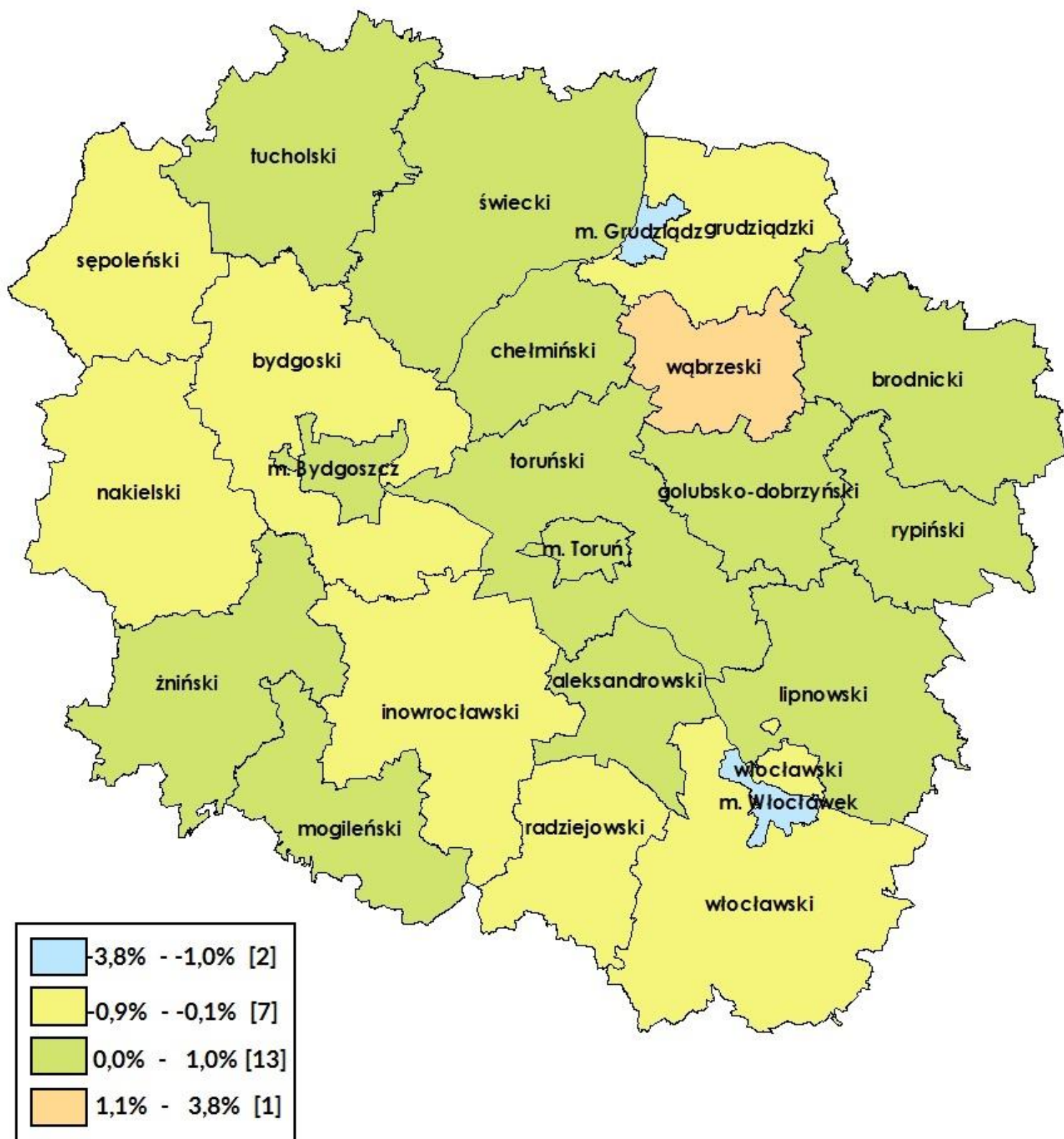


Tabela nr 5.2: Spadek/wzrost udziału gruntów stanowiących własność **KOŚCIOŁÓW I ZW. WYZNANIOWYCH** w stosunku do stanu na dzień 01.01.2020 r.

Lp.	TERYT	NAZWA POWIATU	POWIERZCHNIA WŁASNOŚCI KOŚCIOŁÓW I ZW. WYZNANIOWYCH		WZROST SPADEK	%
			2020	2021		
1	0462	M. GRUDZIĄDZ	26	25	-1	-3,8
2	0464	M. WŁOCŁAWEK	31	30	-1	-3,2
3	0418	WŁOCŁAWSKI	473	469	-4	-0,8
4	0411	RADZIEJOWSKI	143	142	-1	-0,7
5	0407	INOWROCŁAWSKI	2368	2357	-11	-0,5
6	0413	SĘPOLEŃSKI	1104	1102	-2	-0,2
7	0410	NAKIELSKI	944	943	-1	-0,1
8	0403	BYDGOSKI	1079	1078	-1	-0,1
9	0406	GRUDZIĄDZKI	1438	1437	-1	-0,1
10	0401	ALEKSANDROWSKI	133	133	0	0,0
11	0402	BRODNICKI	1143	1143	0	0,0
12	0404	CHEŁMIŃSKI	725	725	0	0,0
13	0405	GOLUBSKO-DOBRZYŃSKI	409	409	0	0,0
14	0408	LIPNOWSKI	125	125	0	0,0
15	0409	MOGILEŃSKI	1389	1389	0	0,0
16	0412	RYPIŃSKI	55	55	0	0,0
17	0415	TORUŃSKI	678	678	0	0,0
18	0416	TUCHOLSKI	1091	1091	0	0,0
19	0419	ŻNIŃSKI	1758	1758	0	0,0
20	0461	M. BYDGOSZCZ	94	94	0	0,0
21	0414	ŚWIECKI	1094	1095	1	0,1
22	0463	M. TORUŃ	82	83	1	1,2
23	0417	WĄBRZESKI	963	1000	37	3,8



PROCENTOWY UDZIAŁ GRUNTÓW STANOWIĄCYCH WŁASNOŚĆ
POWIATÓW W OGÓLNEJ POWIERZCHNI POWIATU
według stanu na dzień 01.01.2021 r.

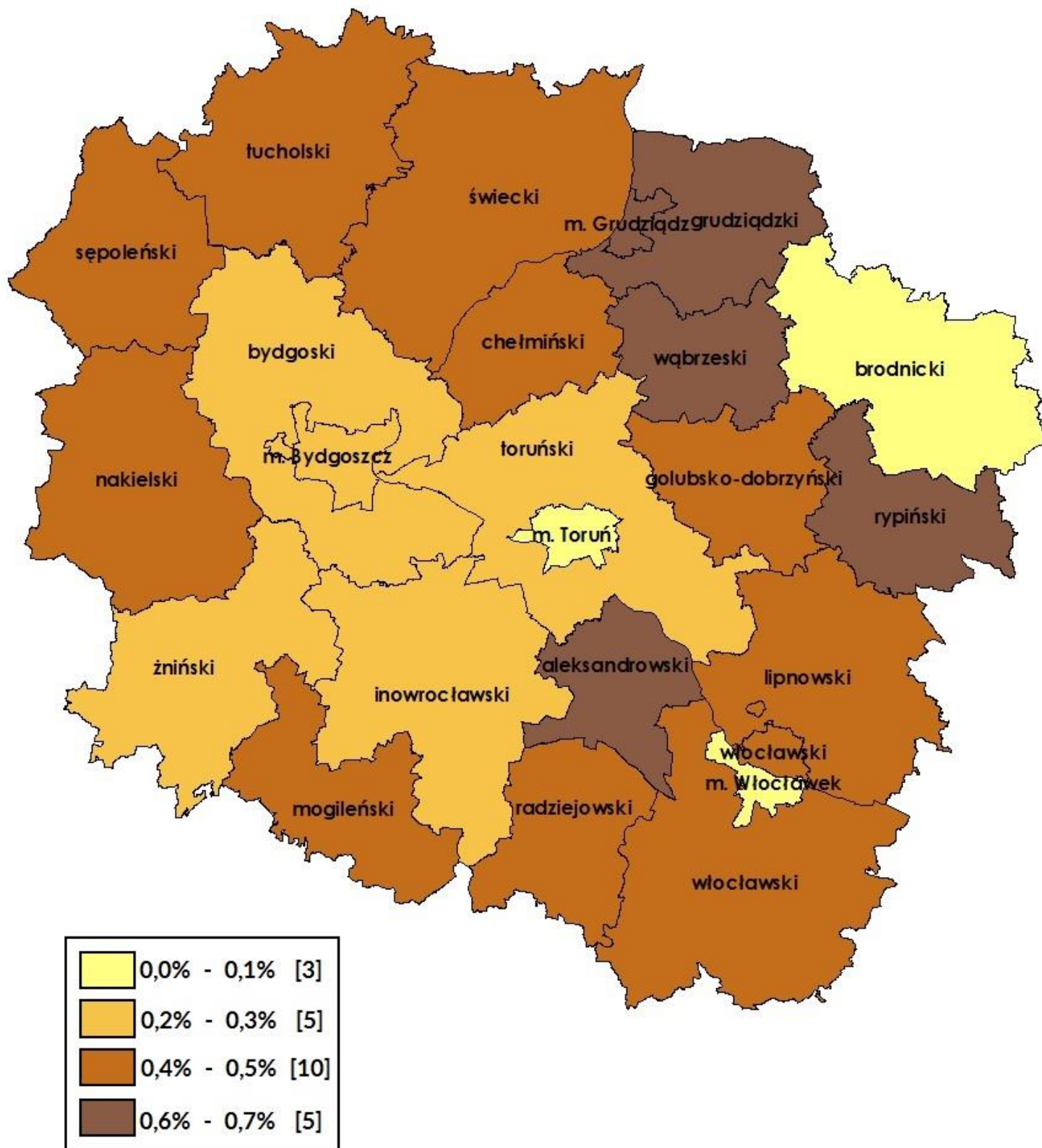


Tabela nr 6: Udział gruntów stanowiących własność **POWIATÓW** w ogólnej powierzchni powiatu wg stanu na dzień 01.01.2021 r.

Lp.	TERYT	NAZWA POWIATU	POWIERZCHNIA CAŁKOWITA		%
			WŁASNOŚĆ POWIATÓW	POWIATU	
1	0463	M. TORUŃ	0	11573	0,0
2	0464	M. WŁOCŁAWEK	1	8432	0,0
3	0402	BRODNICKI	148	103983	0,1
4	0419	ŻNIŃSKI	196	98148	0,2
5	0403	BYDGOSKI	287	139098	0,2
6	0461	M. BYDGOSZCZ	46	17597	0,3
7	0415	TORUŃSKI	333	122721	0,3
8	0407	INOWROCŁAWSKI	421	122428	0,3
9	0408	LIPNOWSKI	357	101617	0,4
10	0418	WŁOCŁAWSKI	524	147237	0,4
11	0404	CHEŁMIŃSKI	205	52591	0,4
12	0409	MOGILEŃSKI	290	67243	0,4
13	0411	RADZIEJOWSKI	269	60679	0,4
14	0410	NAKIELSKI	514	111788	0,5
15	0414	ŚWIECKI	678	146999	0,5
16	0405	GOLUBSKO-DOBRZYŃSKI	300	61148	0,5
17	0416	TUCHOLSKI	538	107509	0,5
18	0413	SĘPOLEŃSKI	405	78963	0,5
19	0401	ALEKSANDROWSKI	264	47462	0,6
20	0406	GRUDZIĄDZKI	453	72477	0,6
21	0412	RYPIŃSKI	385	58655	0,7
22	0417	WĄBRZESKI	330	49915	0,7
23	0462	M. GRUDZIĄDZ	41	5776	0,7



PROCENTOWY UDZIAŁ GRUNTÓW STANOWIĄCYCH WŁASNOŚĆ
POWIATÓW W OGÓLNEJ POWIERZCHNI POWIATU
według stanu na dzień 01.01.2020 r.



	0,0 % - 0,1 % [4]
	0,2 % - 0,3 % [6]
	0,4 % - 0,5 % [9]
	0,6 % - 0,7 % [4]

Tabela nr 6.1: Udział gruntów stanowiących własność **POWIATÓW** w ogólnej powierzchni powiatu wg stanu na dzień 01.01.2020 r.

Lp.	TERYT	NAZWA POWIATU	POWIERZCHNIA CAŁKOWITA		%
			WŁASNOŚĆ POWIATÓW	POWIATU	
1	0463	M. TORUŃ	0	11572	0,0
2	0464	M. WŁOCŁAWEK	0	8432	0,0
3	0461	M. BYDGOSZCZ	22	17596	0,1
4	0402	BRODNICKI	148	103984	0,1
5	0419	ŻNIŃSKI	185	98142	0,2
6	0403	BYDGOSKI	283	139102	0,2
7	0415	TORUŃSKI	314	122726	0,2
8	0407	INOWROCŁAWSKI	405	122429	0,3
9	0418	WŁOCŁAWSKI	519	147232	0,3
10	0408	LIPNOWSKI	357	101616	0,3
11	0411	RADZIEJOWSKI	255	60680	0,4
12	0404	CHEŁMIŃSKI	205	52587	0,4
13	0409	MOGILEŃSKI	330	67243	0,5
14	0410	NAKIELSKI	512	111789	0,5
15	0414	ŚWIECKI	672	147005	0,5
16	0405	GOLUBSKO-DOBZYŃSKI	301	61149	0,5
17	0416	TUCHOLSKI	538	107508	0,5
18	0413	SĘPOLEŃSKI	405	78963	0,5
19	0401	ALEKSANDROWSKI	262	47463	0,5
20	0406	GRUDZIĄDZKI	453	72478	0,6
21	0462	M. GRUDZIĄDZ	35	5776	0,6
22	0412	RYPIŃSKI	385	58657	0,7
23	0417	WĄBRZESKI	330	49917	0,7



Procentowa zmiana udziału gruntów stanowiących własność **POWIATÓW** w ogólnej powierzchni powiatu SPADEK/WZROST W STOSUNKU DO STANU Z DNIA 01.01.2020 r.

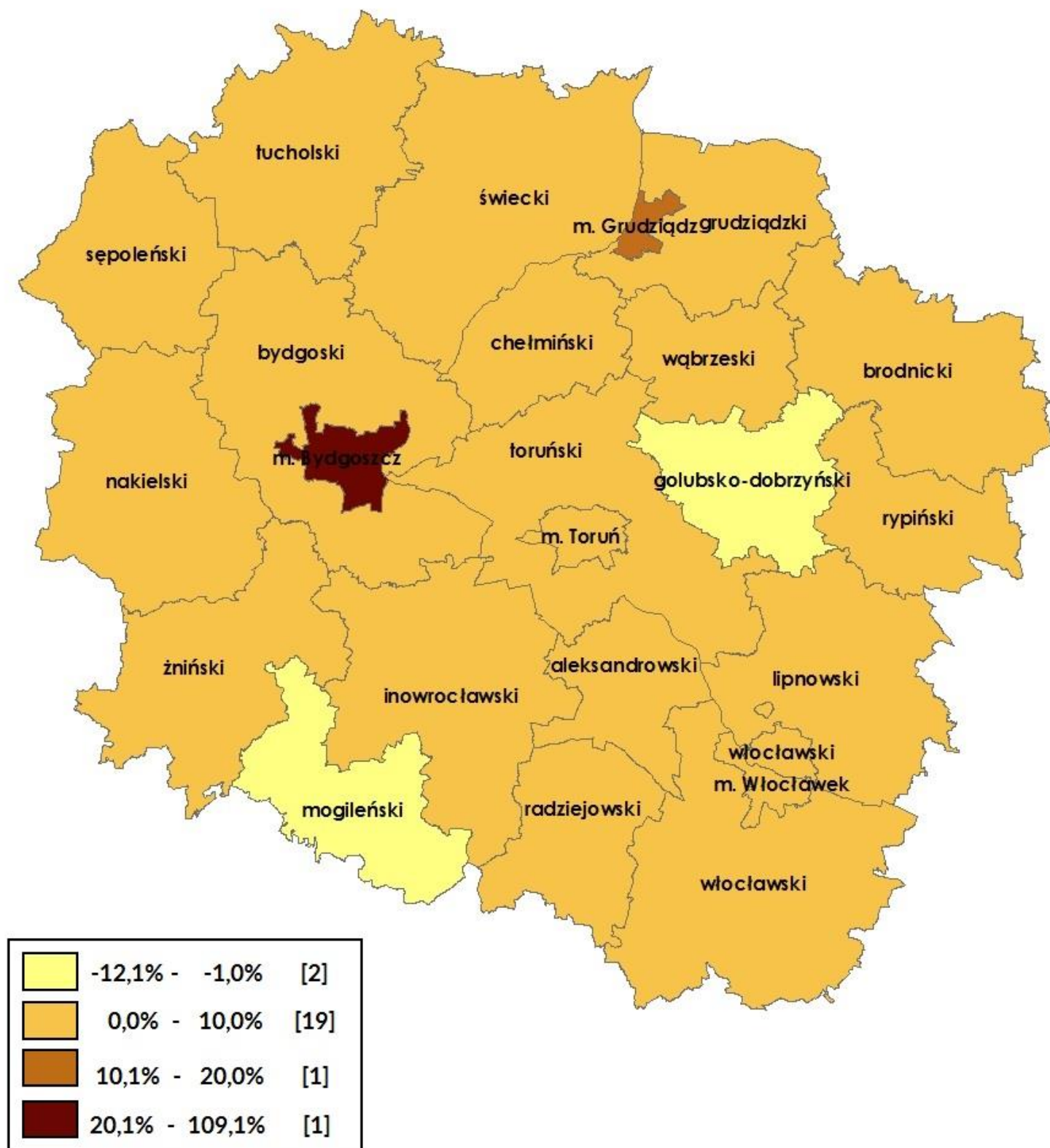


Tabela nr 6.2: Spadek/wzrost udziału gruntów stanowiących własność **POWIATÓW** w stosunku do stanu na dzień 01.01.2020 r.

Lp.	TERYT	NAZWA POWIATU	POWIERZCHNIA WŁASNOŚCI POWIATÓW		WZROST SPADEK	%
			2020	2021		
1	0409	MOGILEŃSKI	330	290	-40	-12,1
2	0405	GOLUBSKO-DOBZYŃSKI	301	300	-1	-0,3
3	0402	BRODNICKI	148	148	0	0,0
4	0404	CHEŁMIŃSKI	205	205	0	0,0
5	0406	GRUDZIĄDZKI	453	453	0	0,0
6	0408	LIPNOWSKI	357	357	0	0,0
7	0412	RYPIŃSKI	385	385	0	0,0
8	0413	SĘPOLEŃSKI	405	405	0	0,0
9	0416	TUCHOLSKI	538	538	0	0,0
10	0417	WĄBRZESKI	330	330	0	0,0
11	0463	M. TORUŃ	0	0	0	0,0
12	0464	M. WŁOCŁAWEK	0	1	1	0,0
13	0410	NAKIELSKI	512	514	2	0,4
14	0401	ALEKSANDROWSKI	262	264	2	0,8
15	0414	ŚWIECKI	672	678	6	0,9
16	0418	WŁOCŁAWSKI	519	524	5	1,0
17	0403	BYDGOSKI	283	287	4	1,4
18	0407	INOWROCŁAWSKI	405	421	16	4,0
19	0411	RADZIEJOWSKI	255	269	14	5,5
20	0419	ŻNIŃSKI	185	196	11	5,9
21	0415	TORUŃSKI	314	333	19	6,1
22	0462	M. GRUDZIĄDZ	35	41	6	17,1
23	0461	M. BYDGOSZCZ	22	46	24	109,1



PROCENTOWY UDZIAŁ GRUNTÓW STANOWIĄCYCH WŁASNOŚĆ
WOJEWÓDZTWA W OGÓLNEJ POWIERZCHNI POWIATU
według stanu na dzień 01.01.2021 r.

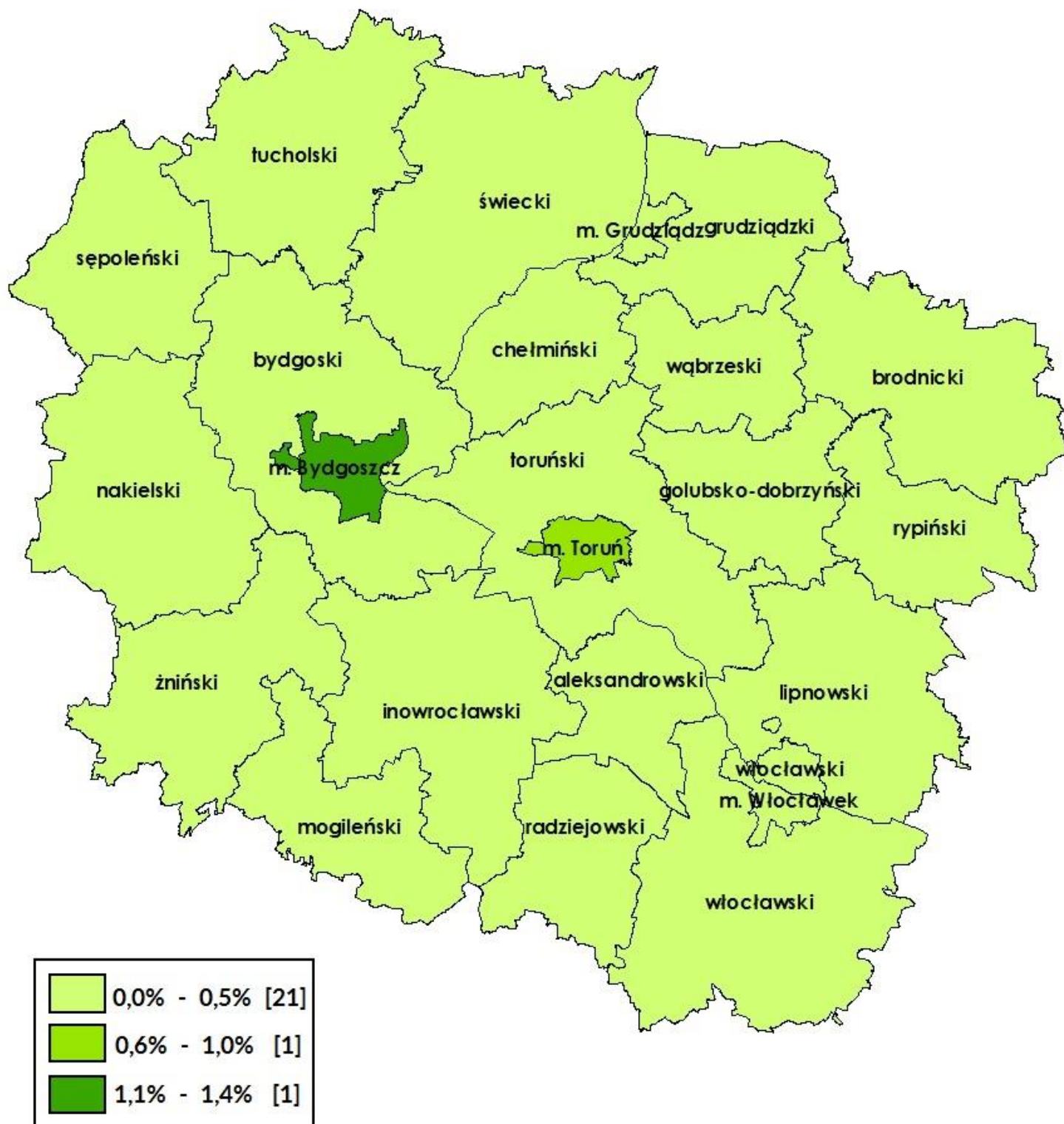


Tabela nr 7: Udział gruntów stanowiących własność **WOJEWÓDZTWA** w ogólnej powierzchni powiatu wg stanu na dzień 01.01.2021 r.

Lp.	TERYT	NAZWA POWIATU	POWIERZCHNIA CAŁKOWITA		%
			WŁASNOŚĆ WOJEWÓDZTWA	POWIATU	
1	0412	RYPIŃSKI	7	58655	0,0
2	0462	M. GRUDZIĄDZ	2	5776	0,0
3	0402	BRODNICKI	47	103983	0,0
4	0408	LIPNOWSKI	59	101617	0,1
5	0403	BYDGOSKI	101	139098	0,1
6	0405	GOLUBSKO-DOBRZYŃSKI	47	61148	0,1
7	0406	GRUDZIĄDZKI	68	72477	0,1
8	0416	TUCHOLSKI	129	107509	0,1
9	0410	NAKIELSKI	141	111788	0,1
10	0413	SĘPOLEŃSKI	100	78963	0,1
11	0415	TORUŃSKI	177	122721	0,1
12	0411	RADZIEJOWSKI	89	60679	0,1
13	0414	ŚWIECKI	222	146999	0,2
14	0419	ŻNIŃSKI	157	98148	0,2
15	0404	CHEŁMIŃSKI	89	52591	0,2
16	0418	WŁOCŁAWSKI	291	147237	0,2
17	0401	ALEKSANDROWSKI	98	47462	0,2
18	0407	INOWROCŁAWSKI	253	122428	0,2
19	0417	WĄBRZESKI	116	49915	0,2
20	0409	MOGILEŃSKI	179	67243	0,3
21	0464	M. WŁOCŁAWEK	33	8432	0,4
22	0463	M. TORUŃ	89	11573	0,8
23	0461	M. BYDGOSZCZ	255	17597	1,4



PROCENTOWY UDZIAŁ GRUNTÓW STANOWIĄCYCH WŁASNOŚĆ
WOJEWÓDZTWA W OGÓLNEJ POWIERZCHNI POWIATU
według stanu na dzień 01.01.2020 r.



	poniżej 0,1 % [3]
	0,1 % - 0,2 % [15]
	0,3 % - 1,0 % [4]
	1,1 % - 1,4 % [1]

Tabela nr 7.1: Udział gruntów stanowiących własność **WOJEWÓDZTWA** w ogólnej powierzchni powiatu wg stanu na dzień 01.01.2020 r.

Lp.	TERYT	NAZWA POWIATU	POWIERZCHNIA CAŁKOWITA		%
			WŁASNOŚĆ WOJEWÓDZTWA	POWIATU	
1	0402	BRODNICKI	47	103984	0,0
2	0462	M. GRUDZIĄDZ	2	5776	0,0
3	0412	RYPIŃSKI	7	58657	0,0
4	0405	GOLUBSKO-DOBRZYŃSKI	47	61149	0,1
5	0403	BYDGOSKI	88	139102	0,1
6	0406	GRUDZIĄDZKI	68	72478	0,1
7	0408	LIPNOWSKI	62	101616	0,1
8	0415	TORUŃSKI	155	122726	0,1
9	0416	TUCHOLSKI	127	107508	0,1
10	0410	NAKIELSKI	141	111789	0,1
11	0413	SĘPOLEŃSKI	100	78963	0,1
12	0414	ŚWIECKI	222	147005	0,2
13	0404	CHEŁMIŃSKI	89	52587	0,2
14	0419	ŻNIŃSKI	157	98142	0,2
15	0418	WŁOCŁAWSKI	291	147232	0,2
16	0401	ALEKSANDROWSKI	98	47463	0,2
17	0407	INOWROCŁAWSKI	249	122429	0,2
18	0417	WĄBRZESKI	117	49917	0,2
19	0411	RADZIEJOWSKI	178	60680	0,3
20	0409	MOGILEŃSKI	179	67243	0,3
21	0464	M. WŁOCŁAWEK	34	8432	0,4
22	0463	M. TORUŃ	89	11572	0,8
23	0461	M. BYDGOSZCZ	255	17596	1,4



Procentowa zmiana udziału gruntów stanowiących własność **WOJEWÓDZTWA** w ogólnej powierzchni powiatu SPADEK/WZROST W STOSUNKU DO STANU Z DNIA 01.01.2020 r.

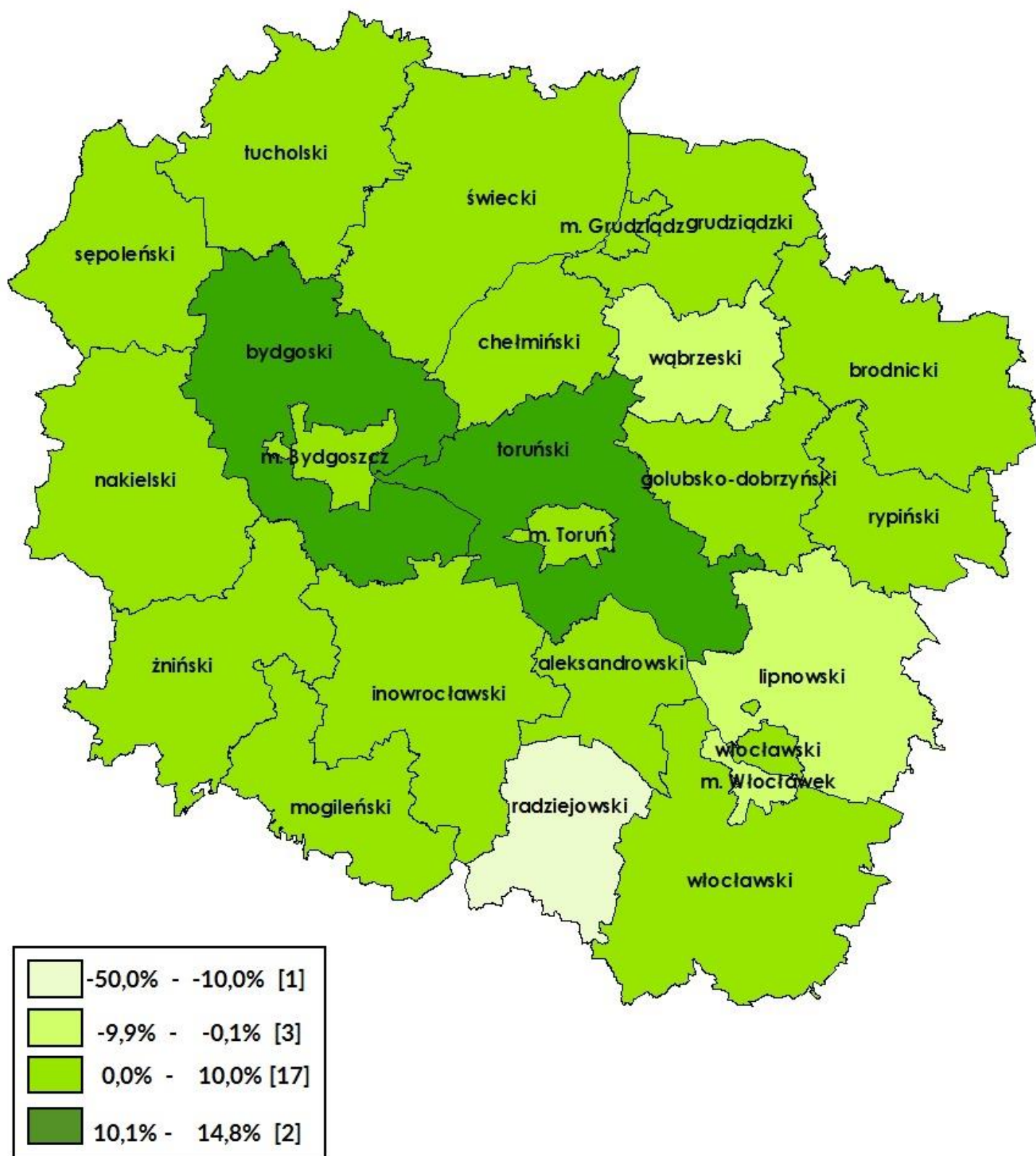


Tabela nr 7.2: Spadek/wzrost udziału gruntów stanowiących własność **WOJEWÓDZTWA** w stosunku do stanu na dzień 01.01.2020 r.

Lp.	TERYT	NAZWA POWIATU	POWIERZCHNIA WŁASNOŚCI WOJEWÓDZTWA		WZROST SPADEK	%
			2020	2021		
1	0411	RADZIEJOWSKI	178	89	-89	-50,0
2	0408	LIPNOWSKI	62	59	-3	-4,8
3	0464	M. WŁOCŁAWEK	34	33	-1	-2,9
4	0417	WĄBRZESKI	117	116	-1	-0,9
5	0401	ALEKSANDROWSKI	98	98	0	0,0
6	0402	BRODNICKI	47	47	0	0,0
7	0404	CHEŁMIŃSKI	89	89	0	0,0
8	0405	GOLUBSKO-DOBZYŃSKI	47	47	0	0,0
9	0406	GRUDZIĄDZKI	68	68	0	0,0
10	0409	MOGILEŃSKI	179	179	0	0,0
11	0410	NAKIELSKI	141	141	0	0,0
12	0412	RYPIŃSKI	7	7	0	0,0
13	0413	SĘPOLEŃSKI	100	100	0	0,0
14	0414	ŚWIECKI	222	222	0	0,0
15	0418	WŁOCŁAWSKI	291	291	0	0,0
16	0419	ŻNIŃSKI	157	157	0	0,0
17	0461	M. BYDGOSZCZ	255	255	0	0,0
18	0462	M. GRUDZIĄDZ	2	2	0	0,0
19	0463	M. TORUŃ	89	89	0	0,0
20	0416	TUCHOLSKI	127	129	2	1,6
21	0407	INOWROCŁAWSKI	249	253	4	1,6
22	0415	TORUŃSKI	155	177	22	14,2
23	0403	BYDGOSKI	88	101	13	14,8



PROCENTOWY UDZIAŁ GRUNTÓW STANOWIĄCYCH WŁASNOŚĆ
SPÓŁEK PRAWA HANDLOWEGO W OGÓLNEJ POWIERZCHNI POWIATU
według stanu na dzień 01.01.2021 r.

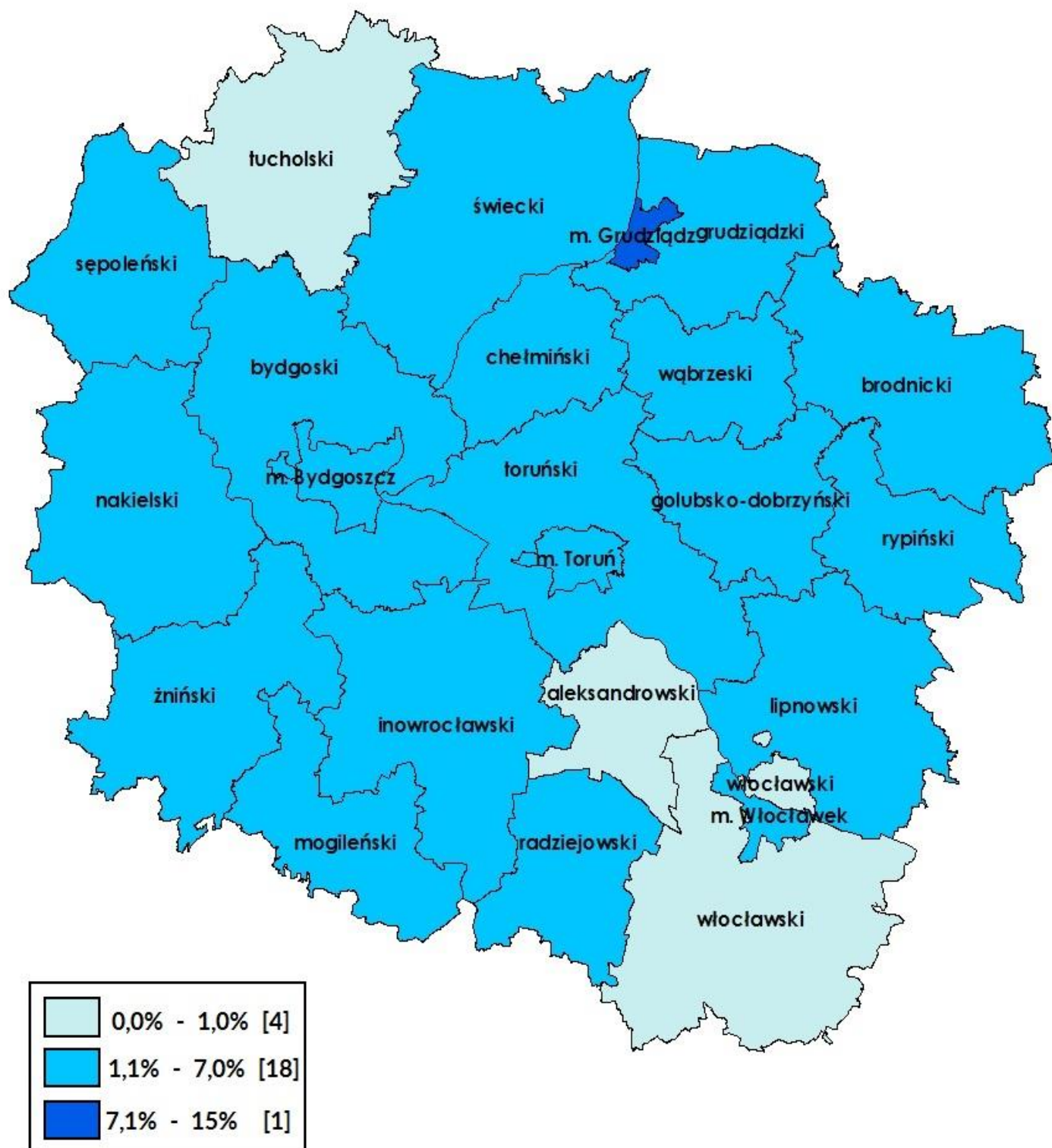


Tabela nr 8: Udział gruntów stanowiących własność **SPÓŁEK PRAWA HANDLOWEGO** w ogólnej powierzchni powiatu wg stanu na dzień 01.01.2021 r.

Lp.	TERYT	NAZWA POWIATU	POWIERZCHNIA CAŁKOWITA		%
			WŁASNOŚĆ SPÓŁEK PRAWA HANDLOWEGO	POWIATU	
1	0416	TUCHOLSKI	481	107509	0,4
2	0418	WŁOCŁAWSKI	1313	147237	0,9
3	0401	ALEKSANDROWSKI	426	47462	0,9
4	0408	LIPNOWSKI	1123	101617	1
5	0412	RYPIŃSKI	907	58655	2
6	0411	RADZIEJOWSKI	1188	60679	2
7	0402	BRODNICKI	2062	103983	2
8	0405	GOLUBSKO-DOBRZYŃSKI	1213	61148	2
9	0414	ŚWIECKI	3469	146999	2
10	0464	M. WŁOCŁAWEK	209	8432	2
11	0417	WĄBRZESKI	1276	49915	3
12	0407	INOWROCŁAWSKI	3156	122428	3
13	0415	TORUŃSKI	3228	122721	3
14	0404	CHEŁMIŃSKI	1610	52591	3
15	0409	MOGILEŃSKI	2247	67243	3
16	0413	SĘPOLEŃSKI	2701	78963	3
17	0406	GRUDZIĄDZKI	2836	72477	4
18	0419	ŻNIŃSKI	3863	98148	4
19	0403	BYDGOSKI	7174	139098	5
20	0463	M. TORUŃ	616	11573	5
21	0410	NAKIELSKI	6213	111788	6
22	0461	M. BYDGOSZCZ	1234	17597	7
23	0462	M. GRUDZIĄDZ	854	5776	15



PROCENTOWY UDZIAŁ GRUNTÓW STANOWIĄCYCH WŁASNOŚĆ
SPÓŁEK PRAWA HANDLOWEGO W OGÓLNEJ POWIERZCHNI POWIATU
według stanu na dzień 01.01.2020 r.



	0,0 % - 1,0 %	[4]
	2,0 % - 3,0 %	[12]
	4,0 % - 7,0 %	[6]
	8,0 % - 15,0 %	[1]

Tabela nr 8.1: Udział gruntów stanowiących własność **SPÓŁEK PRAWA HANDLOWEGO** w ogólnej powierzchni powiatu wg stanu na dzień 01.01.2020 r.

Lp.	TERYT	NAZWA POWIATU	POWIERZCHNIA CAŁKOWITA		%
			WŁASNOŚĆ SPÓŁEK PRAWA HANDLOWEGO	POWIATU	
1	0416	TUCHOLSKI	496	107508	0,5
2	0418	WŁOCŁAWSKI	1313	147232	0,9
3	0401	ALEKSANDROWSKI	422	47463	0,9
4	0408	LIPNOWSKI	1134	101616	1
5	0412	RYPIŃSKI	907	58657	2
6	0411	RADZIEJOWSKI	1205	60680	2
7	0405	GOLUBSKO-DOBRZYŃSKI	1207	61149	2
8	0414	ŚWIECKI	3457	147005	2
9	0464	M. WŁOCŁAWEK	204	8432	2
10	0417	WĄBRZESKI	1269	49917	2
11	0402	BRODNICKI	2050	103984	2
12	0415	TORUŃSKI	3183	122726	3
13	0407	INOWROCŁAWSKI	3123	122429	3
14	0413	SĘPOLEŃSKI	2736	78962	3
15	0404	CHEŁMIŃSKI	1607	52587	3
16	0409	MOGILEŃSKI	2245	67243	3
17	0419	ŻNIŃSKI	3846	98142	4
18	0406	GRUDZIĄDZKI	2828	72478	4
19	0463	M. TORUŃ	605	11572	5
20	0403	BYDGOSKI	7163	139102	5
21	0410	NAKIELSKI	6413	111789	6
22	0461	M. BYDGOSZCZ	1235	17596	7
23	0462	M. GRUDZIĄDZ	860	5776	15



Procentowa zmiana udziału gruntów stanowiących własność **SPÓŁEK PRAWA HANDLOWEGO** w ogólnej powierzchni powiatu SPADEK/WZROST W STOSUNKU DO STANU Z DNIA 01.01.2020 r.

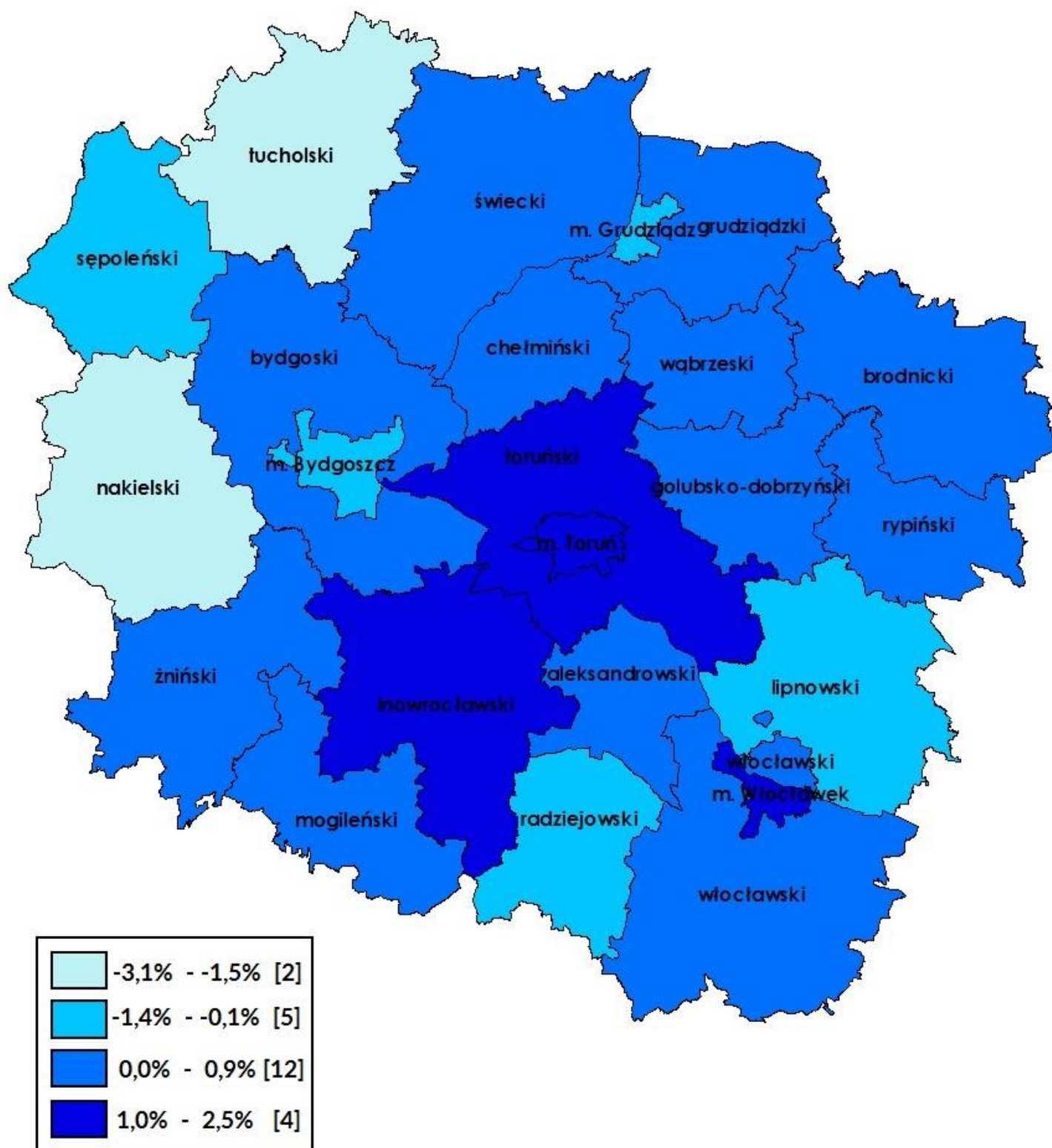


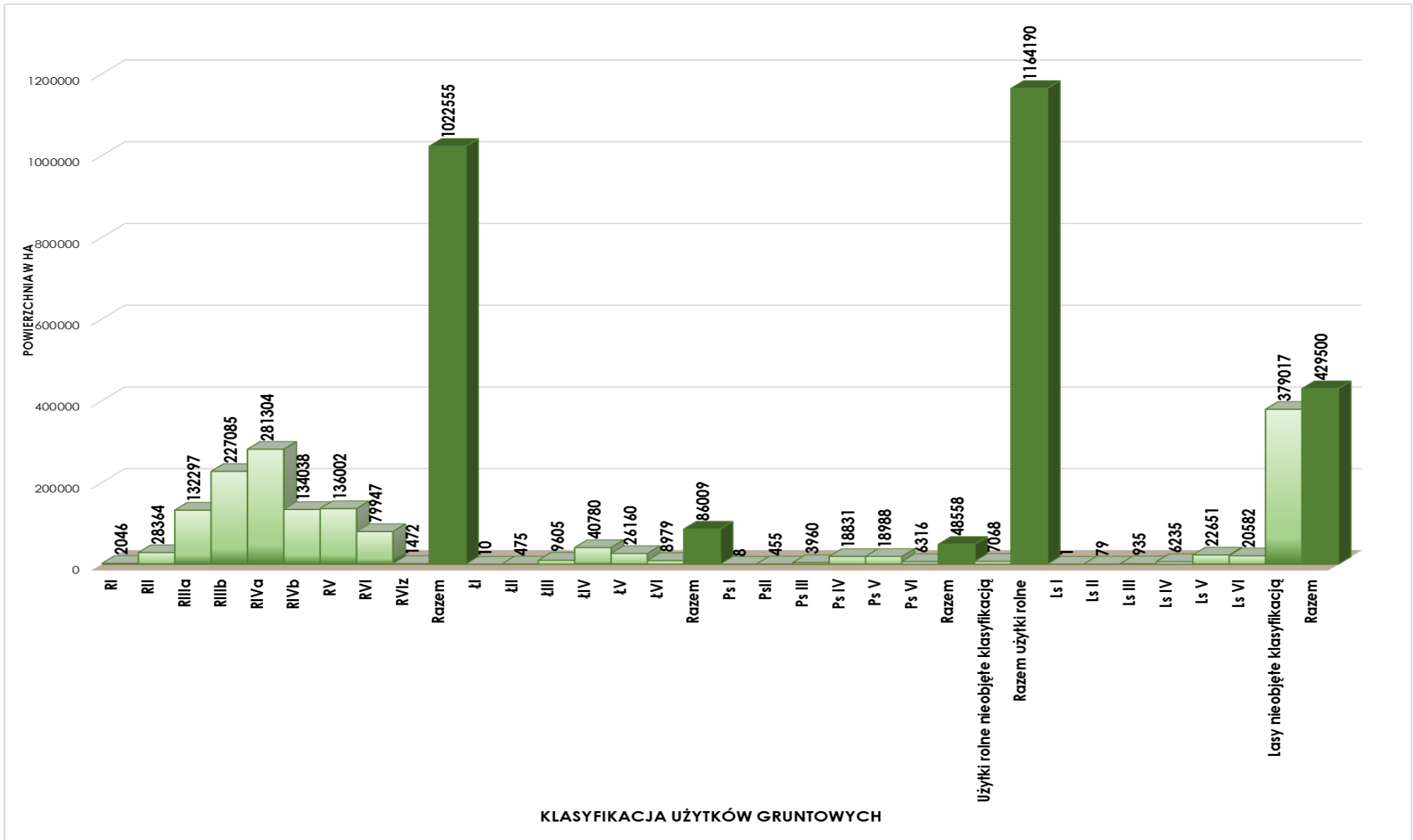
Tabela nr 8.2: Spadek/wzrost udziału gruntów stanowiących własność **SPÓŁEK PRAWA HANDLOWEGO** w stosunku do stanu na dzień 01.01.2020 r.

Lp.	TERYT	NAZWA POWIATU	POWIERZCHNIA WŁASNOŚCI SPÓŁEK PRAWA HANDLOWEGO		WZROST SPADEK	%
			2020	2021		
1	0410	NAKIELSKI	6413	6213	-200	-3,1
2	0416	TUCHOLSKI	496	481	-15	-3,0
3	0411	RADZIEJOWSKI	1205	1188	-17	-1,4
4	0413	SĘPOLEŃSKI	2736	2701	-35	-1,3
5	0408	LIPNOWSKI	1134	1123	-11	-1,0
6	0462	M. GRUDZIĄDZ	860	854	-6	-0,7
7	0461	M. BYDGOSZCZ	1235	1234	-1	-0,1
8	0412	RYPIŃSKI	907	907	0	0,0
9	0418	WŁOCŁAWSKI	1313	1313	0	0,0
10	0409	MOGILEŃSKI	2245	2247	2	0,1
11	0403	BYDGOSKI	7163	7174	11	0,2
12	0404	CHEŁMIŃSKI	1607	1610	3	0,2
13	0406	GRUDZIĄDZKI	2828	2836	8	0,3
14	0414	ŚWIECKI	3457	3469	12	0,3
15	0419	ŻNIŃSKI	3846	3863	17	0,4
16	0405	GOLUBSKO-DOBRYŃSKI	1207	1213	6	0,5
17	0417	WĄBRZESKI	1269	1276	7	0,6
18	0402	BRODNICKI	2050	2062	12	0,6
19	0401	ALEKSANDROWSKI	422	426	4	0,9
20	0407	INOWROCŁAWSKI	3123	3156	33	1,1
21	0415	TORUŃSKI	3183	3228	45	1,4
22	0463	M. TORUŃ	605	616	11	1,8
23	0464	M. WŁOCŁAWEK	204	209	5	2,5



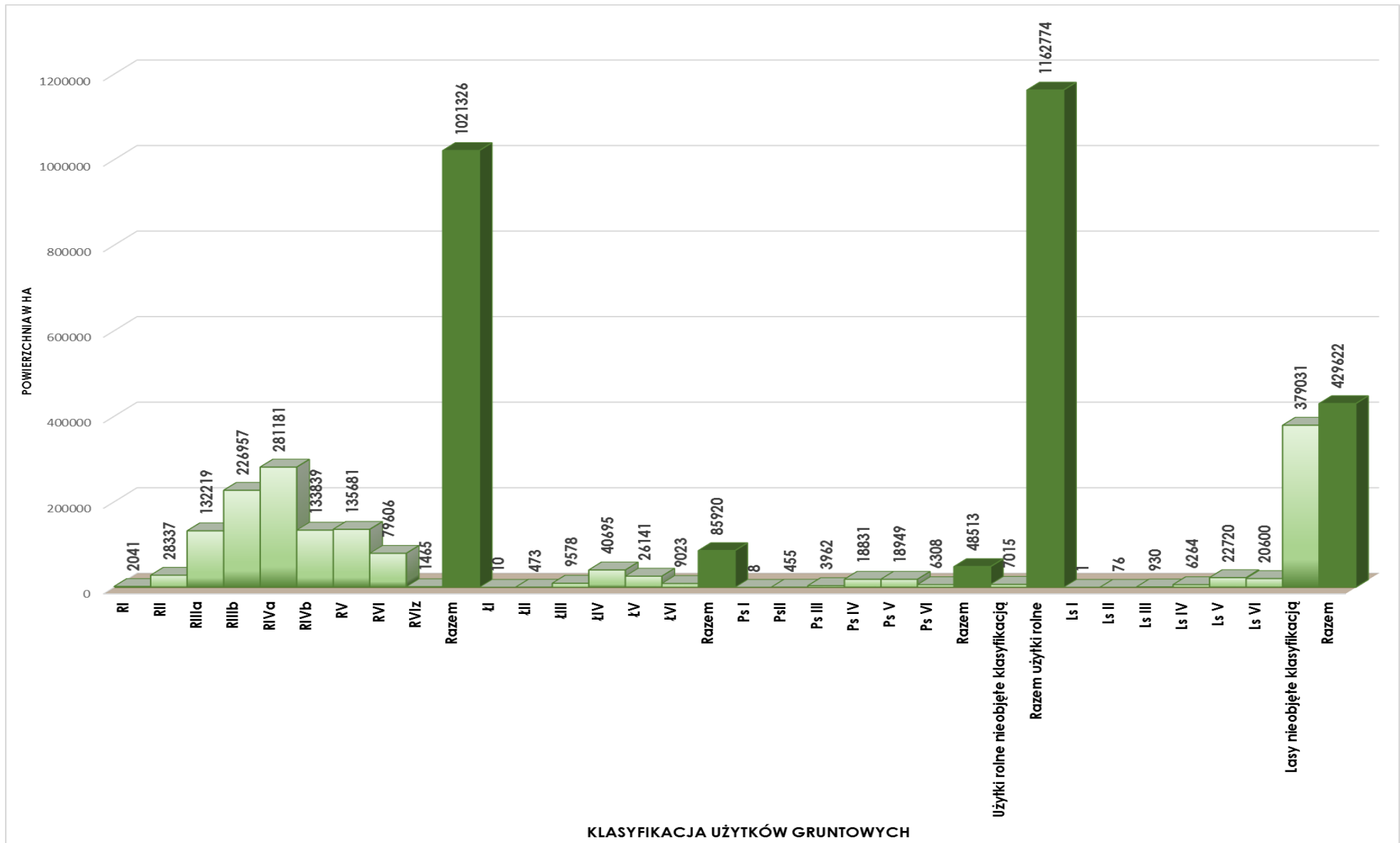


STRUKTURA UŻYTKÓW GRUNTOWYCH (W ROZBICIU NA KLASY BONITACYJNE) W WOJEWÓDZTWIE KUJAWSKO-POMORSKIM według stanu na dzień 01.01.2019 r.





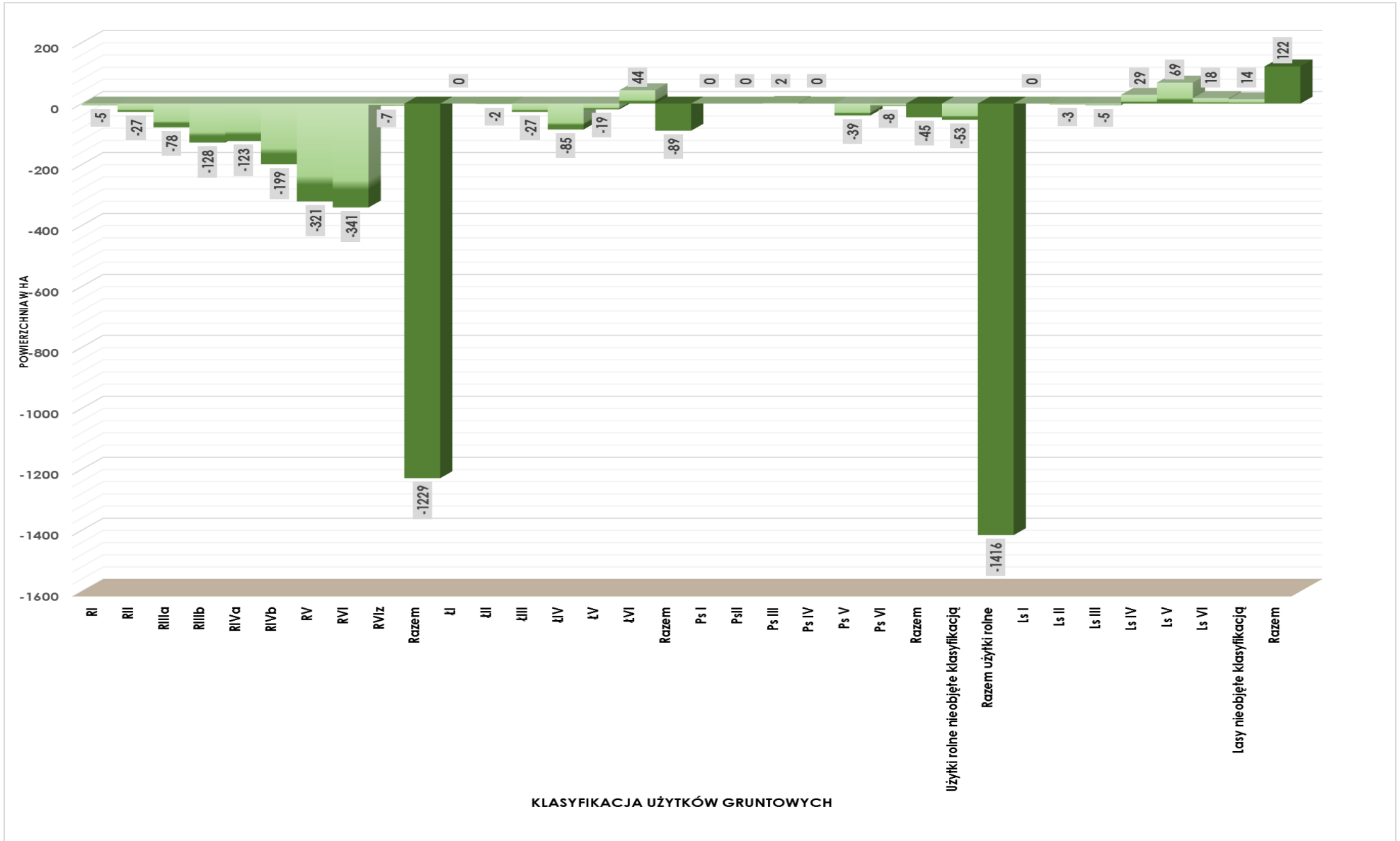
STRUKTURA UŻYTKÓW GRUNTOWYCH (W ROZBICIU NA KLASY BONITACYJNE) W WOJEWÓDZTWIE KUJAWSKO-POMORSKIM według stanu na dzień 01.01.2021 r.





STRUKTURA ZMIAN UŻYTKÓW GRUNTOWYCH (W ROZBICIU NA KLASY BONITACYJNE) W WOJEWÓDZTWIE KUJAWSKO-POMORSKIM

według stanu na dzień 01.01.2019 r. i 01.01.2021 r.



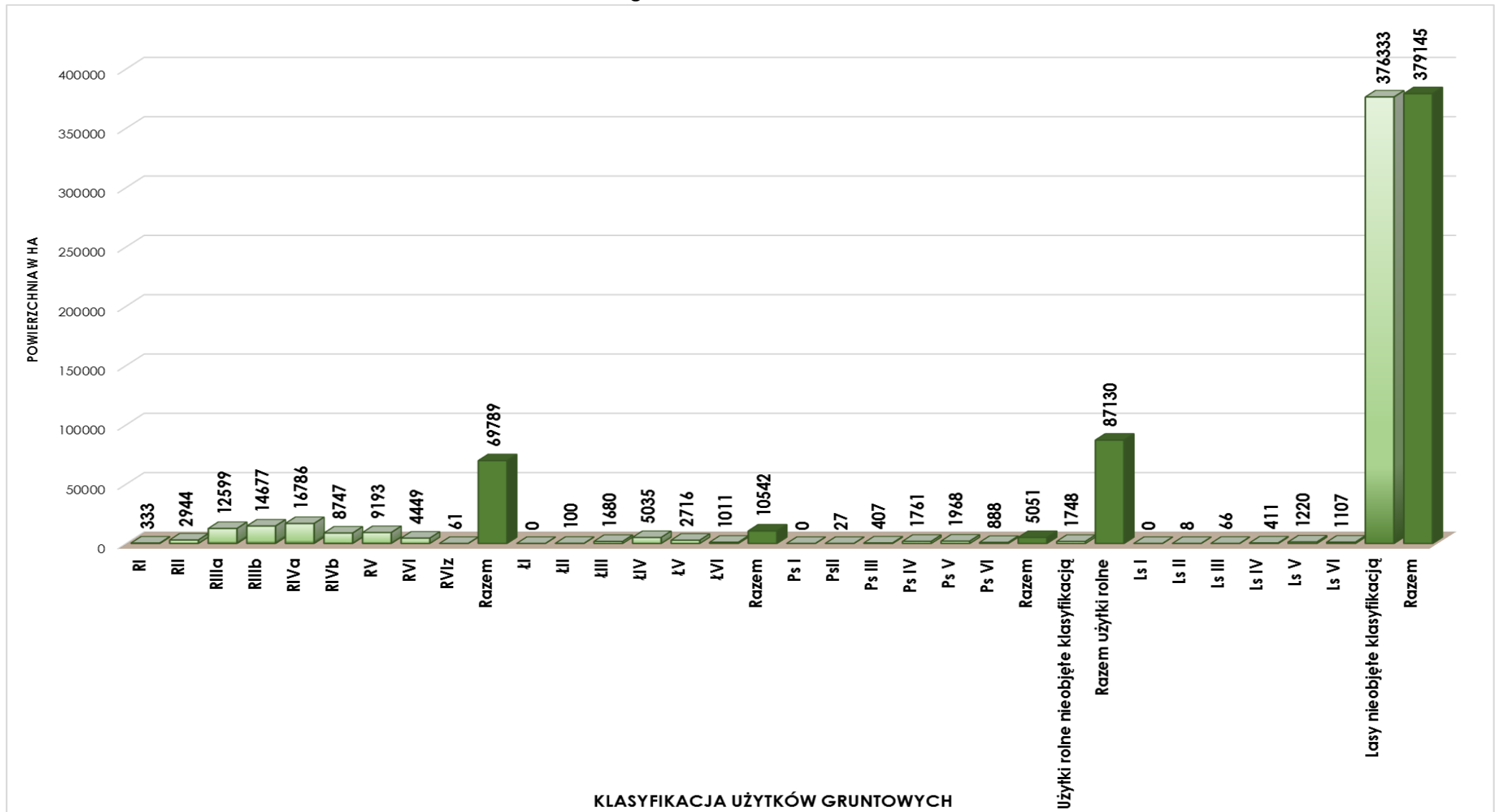
KLASYFIKACJA UŻYTKÓW GRUNTOWYCH



STRUKTURA UŻYTKÓW GRUNTOWYCH (W ROZBICIU NA KLASY BONITACYJNE) STANOWIĄCYCH WŁASNOŚĆ

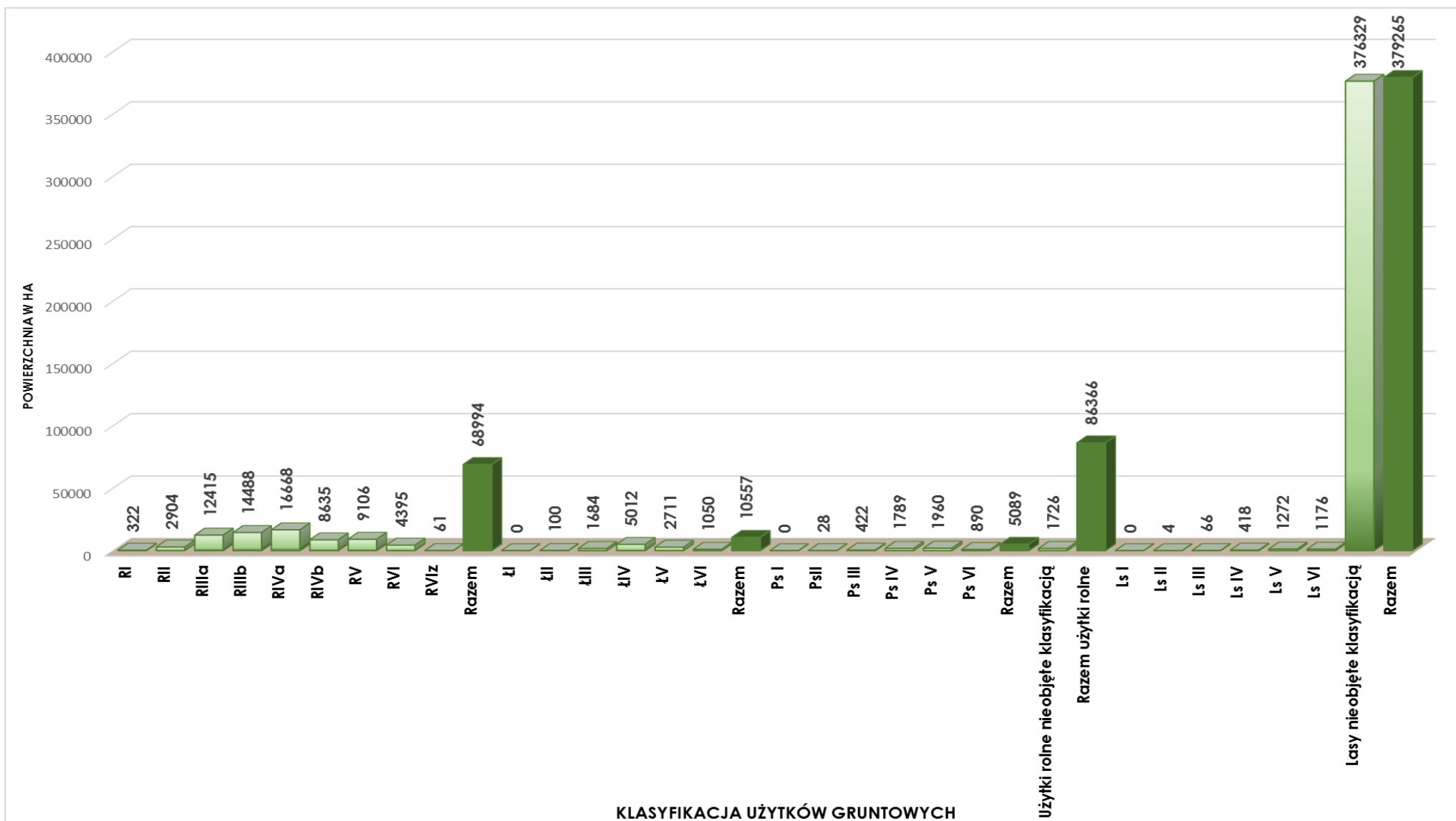
SKARBU PAŃSTWA

według stanu na dzień 01.01.2019 r.



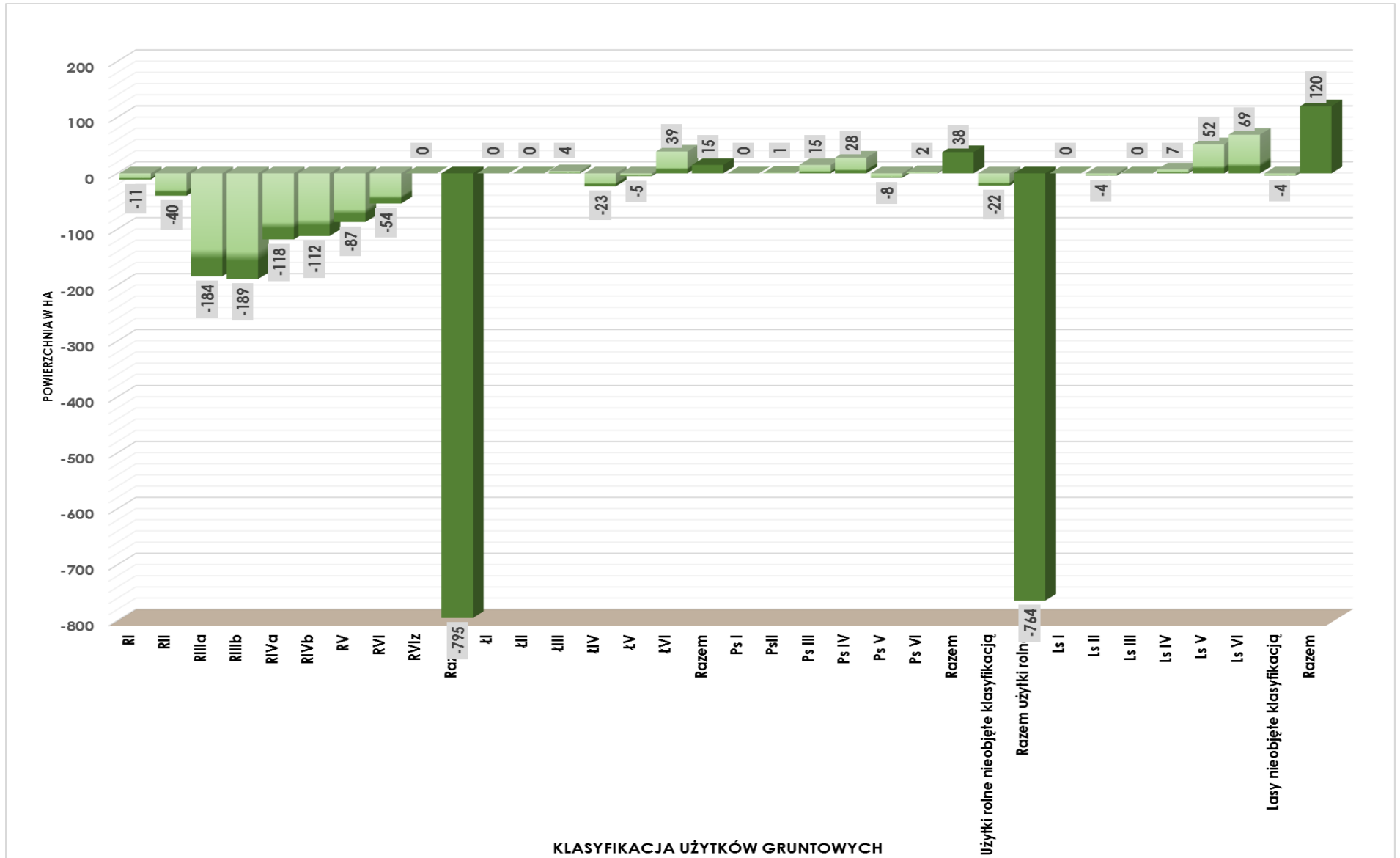


STRUKTURA UŻYTKÓW GRUNTOWYCH (W ROZBICIU NA KLASY BONITACYJNE) STANOWIĄCYCH WŁASNOŚĆ
SKARBU PAŃSTWA
według stanu na dzień 01.01.2021 r.





STRUKTURA ZMIAN UŻYTKÓW GRUNTOWYCH (W ROZBICIU NA KLASY BONITACYJNE) STANOWIĄCYCH WŁASNOŚĆ SKARBU PAŃSTWA W WOJEWÓDZTWIE KUJAWSKO-POMORSKIM według stanu na dzień 01.01.2019 r. i 01.01.2021 r.



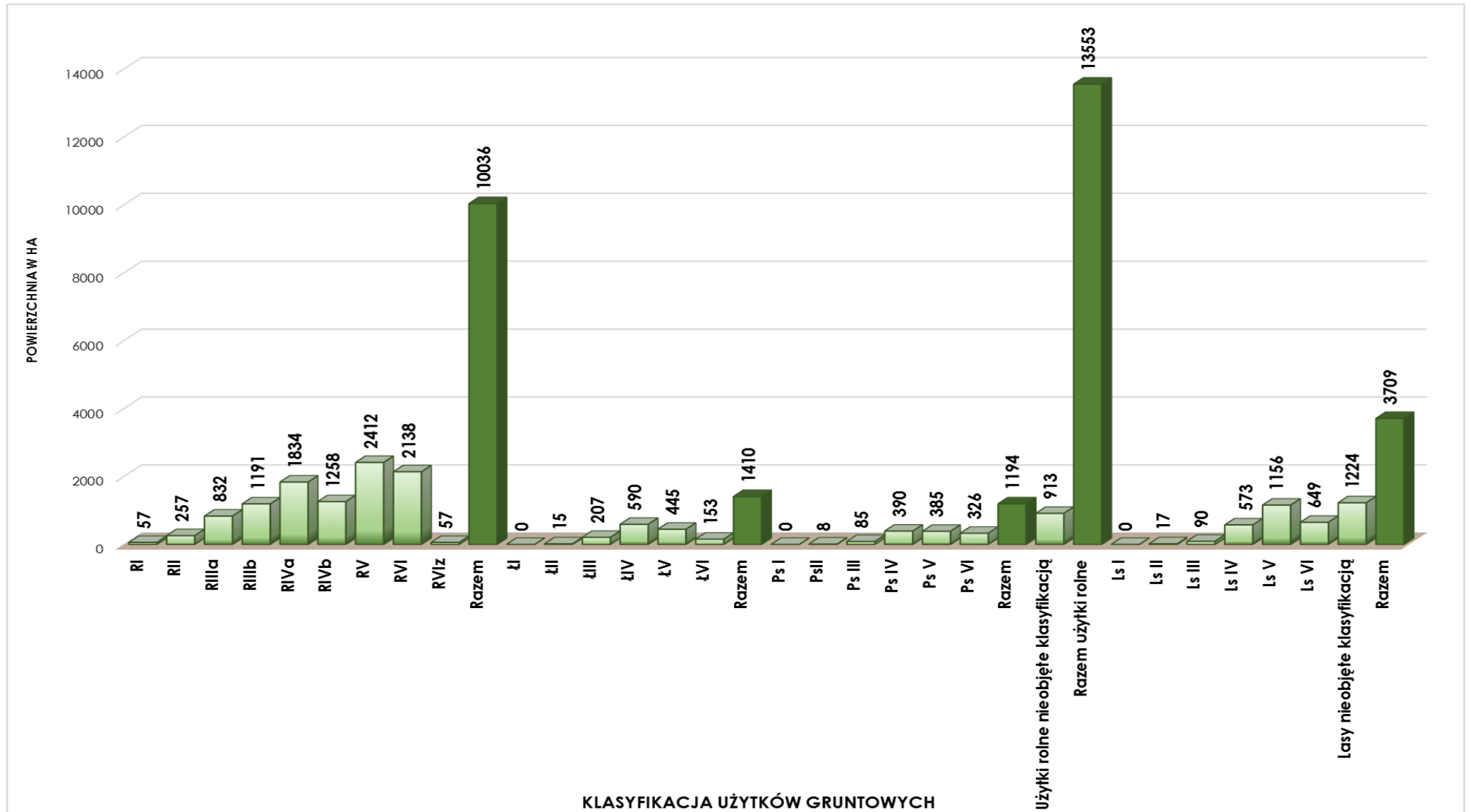
KLASYFIKACJA UŻYTKÓW GRUNTOWYCH



STRUKTURA UŻYTKÓW GRUNTOWYCH (W ROZBICIU NA KLASY BONITACYJNE) STANOWIĄCYCH WŁASNOŚĆ)

GMIN

według stanu na dzień 01.01.2019 r.

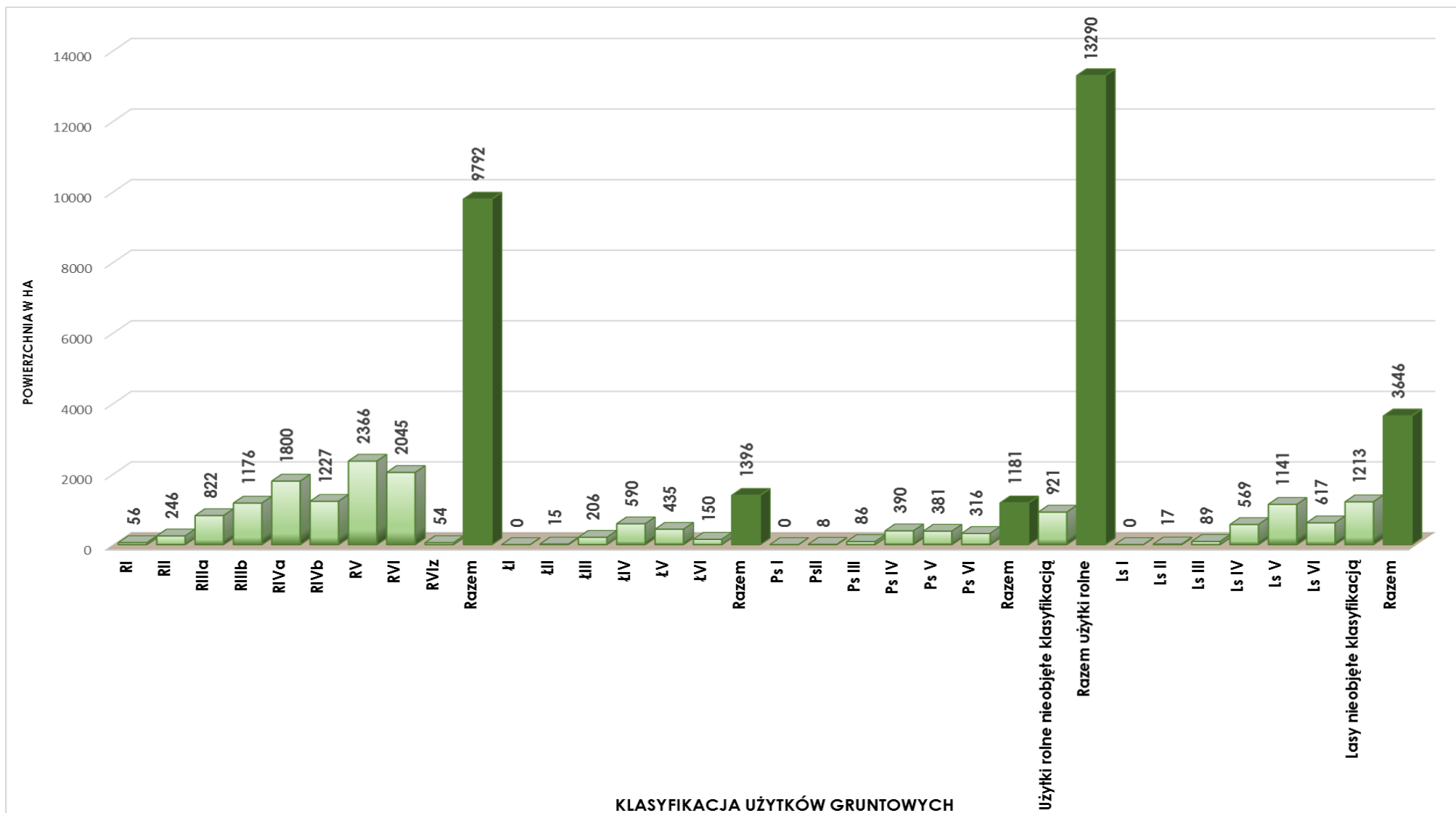




STRUKTURA UŻYTKÓW GRUNTOWYCH (W ROZBICIU NA KLASY BONITACYJNE) STANOWIĄCYCH WŁASNOŚĆ

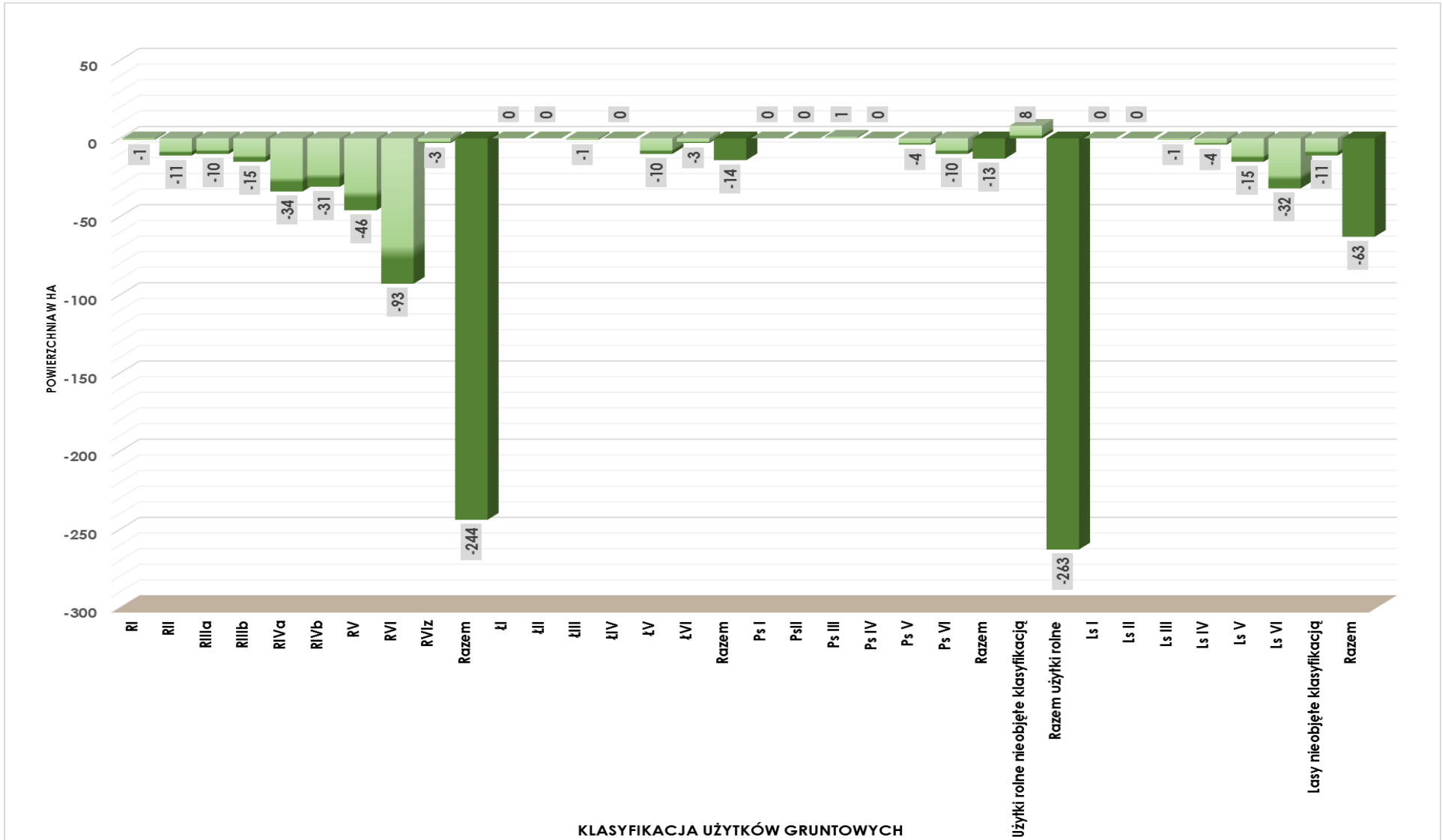
GMIN

według stanu na dzień 01.01.2021 r.



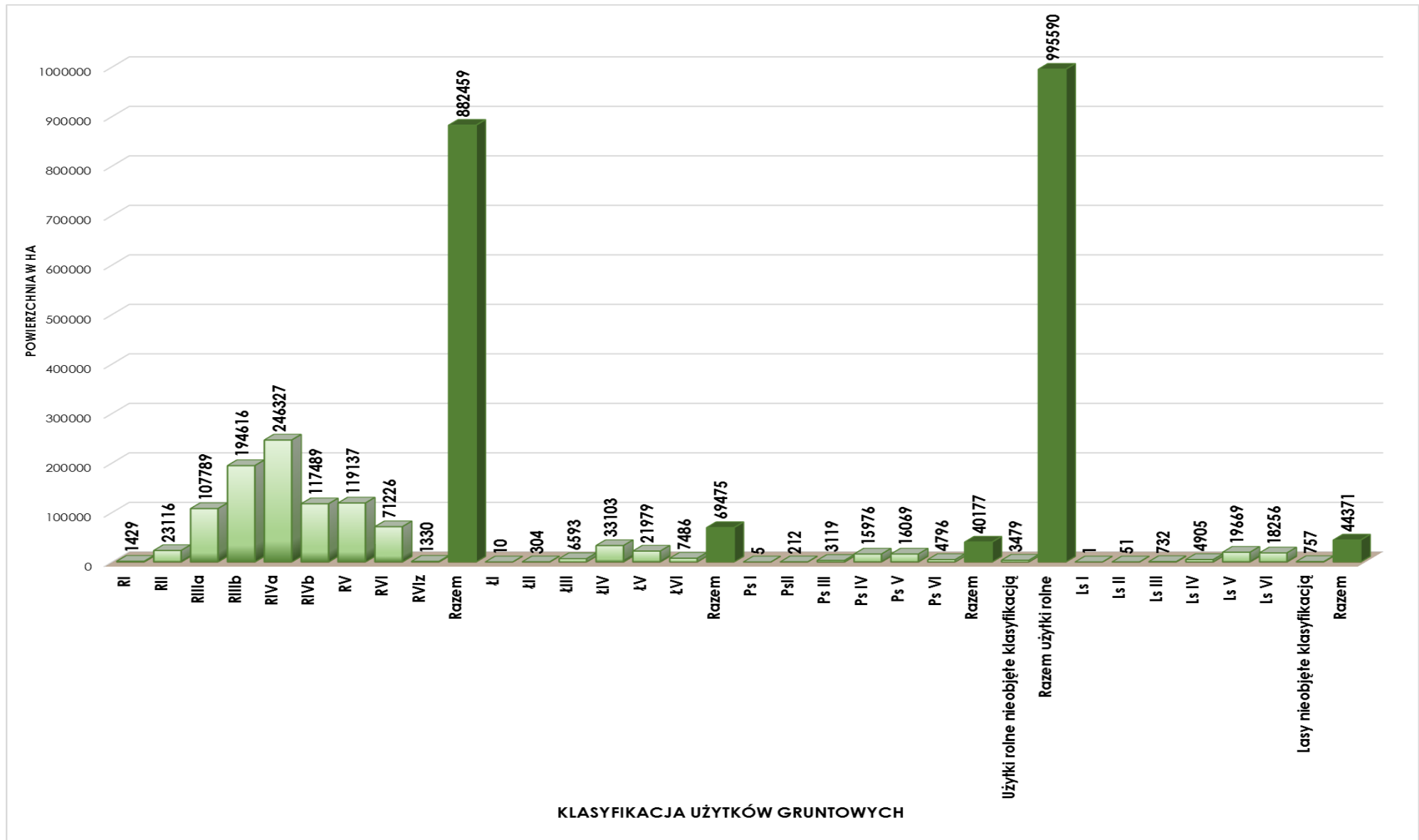


STRUKTURA ZMIAN UŻYTKÓW GRUNTOWYCH (W ROZBICIU NA KLASY BONITACYJNE) STANOWIĄCYCH WŁASNOŚĆ **GMIN** W WOJEWÓDZTWIE KUJAWSKO-POMORSKIM według stanu na dzień 01.01.2019 r. i 01.01.2021 r.



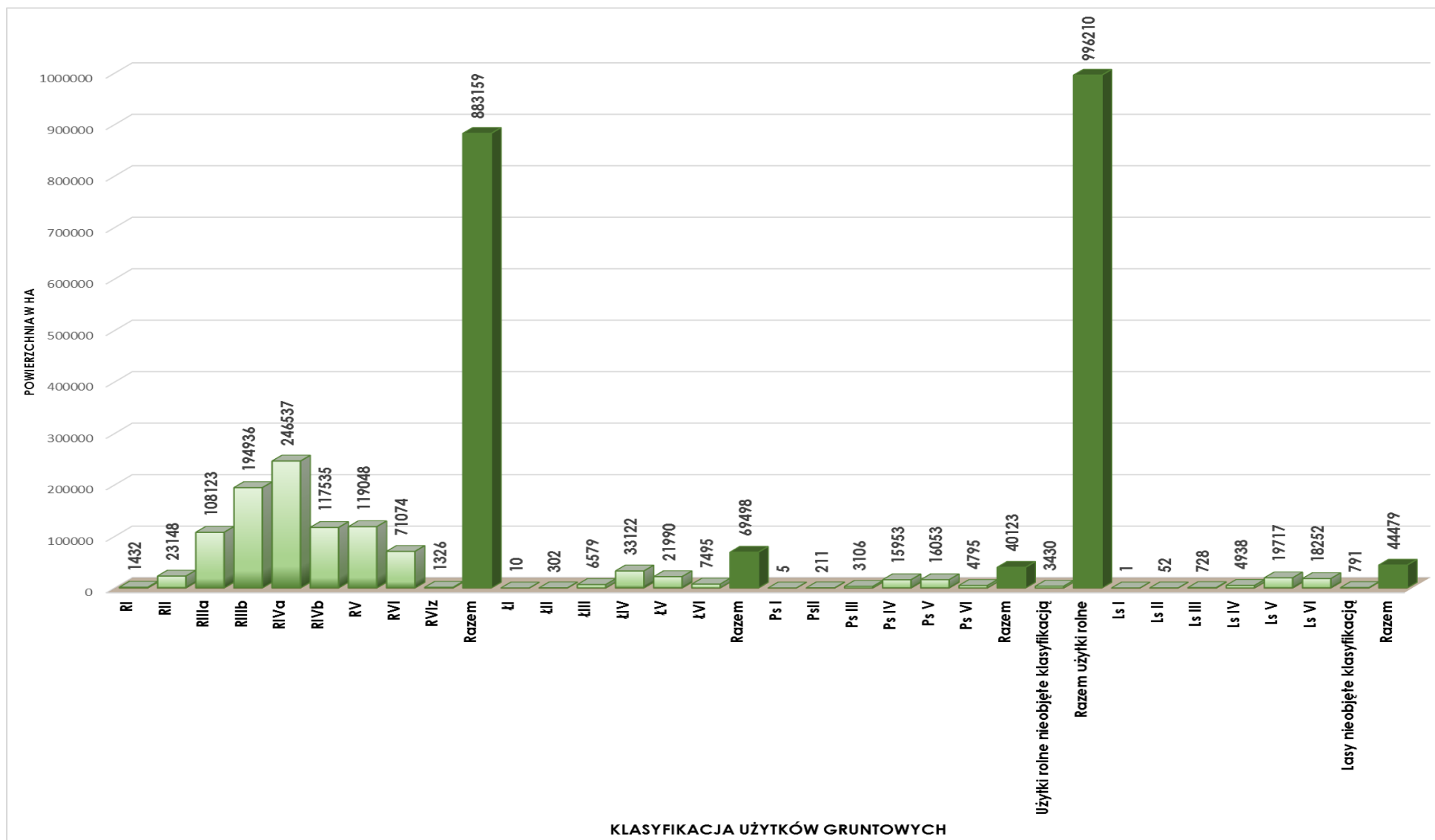


STRUKTURA UŻYTKÓW GRUNTOWYCH (W ROZBICIU NA KLASY BONITACYJNE) STANOWIĄCYCH WŁASNOŚĆ
OSÓB FIZYCZNYCH
według stanu na dzień 01.01.2019 r.



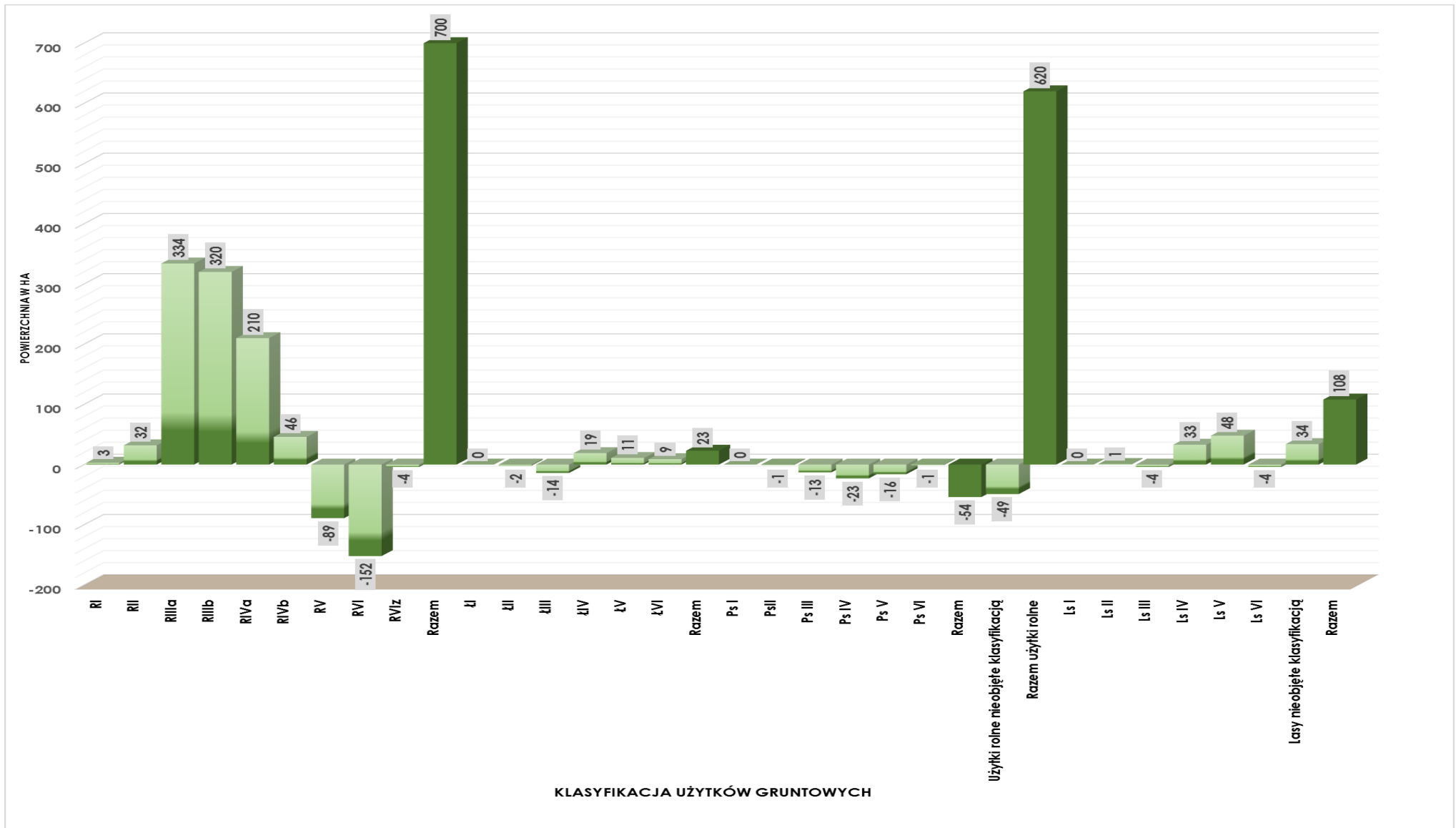


STRUKTURA UŻYTKÓW GRUNTOWYCH (W ROZBICIU NA KLASY BONITACYJNE) STANOWIĄCYCH WŁASNOŚĆ
OSÓB FIZYCZNYCH
według stanu na dzień 01.01.2021 r.



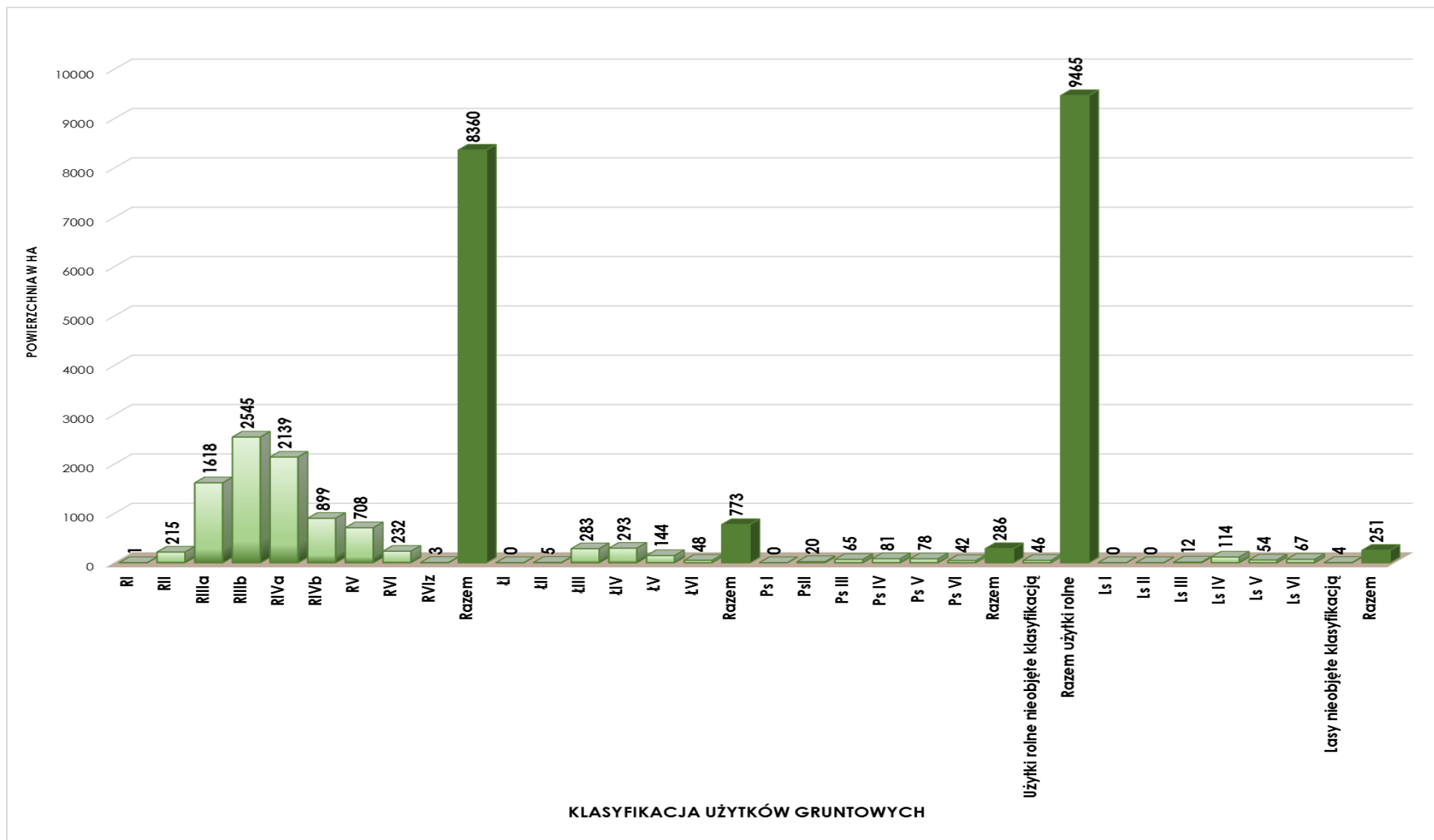


STRUKTURA ZMIAN UŻYTKÓW GRUNTOWYCH (W ROZBICIU NA KLASY BONITACYJNE) STANOWIĄCYCH WŁASNOŚĆ
OSÓB FIZYCZNYCH W WOJEWÓDZTWIE KUJAWSKO-POMORSKIM
według stanu na dzień 01.01.2019 r. i 01.01.2021 r.



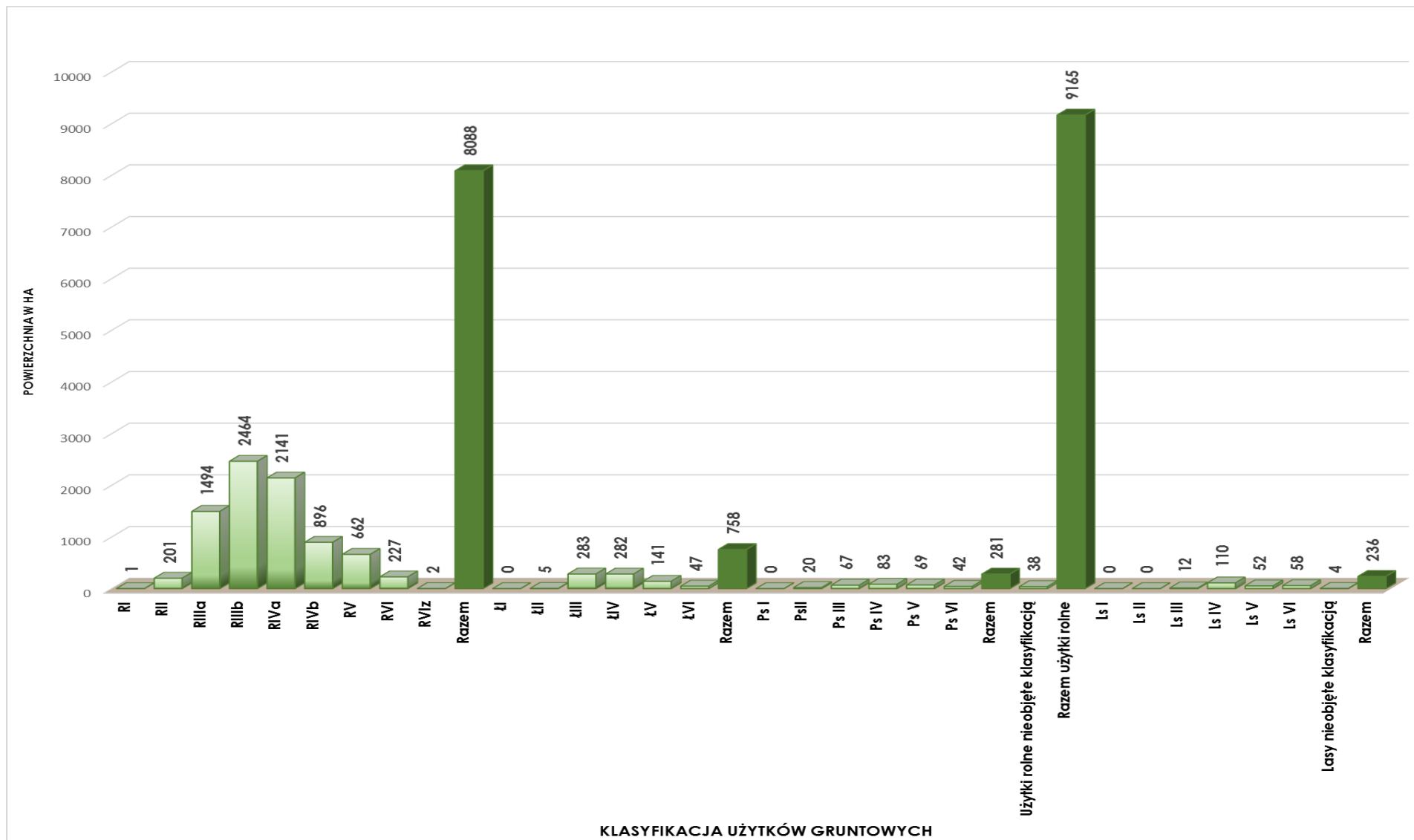


STRUKTURA UŻYTKÓW GRUNTOWYCH (W ROZBICIU NA KLASY BONITACYJNE) STANOWIĄCYCH WŁASNOŚĆ
SPÓŁDZIELNI
według stanu na dzień 01.01.2019 r.



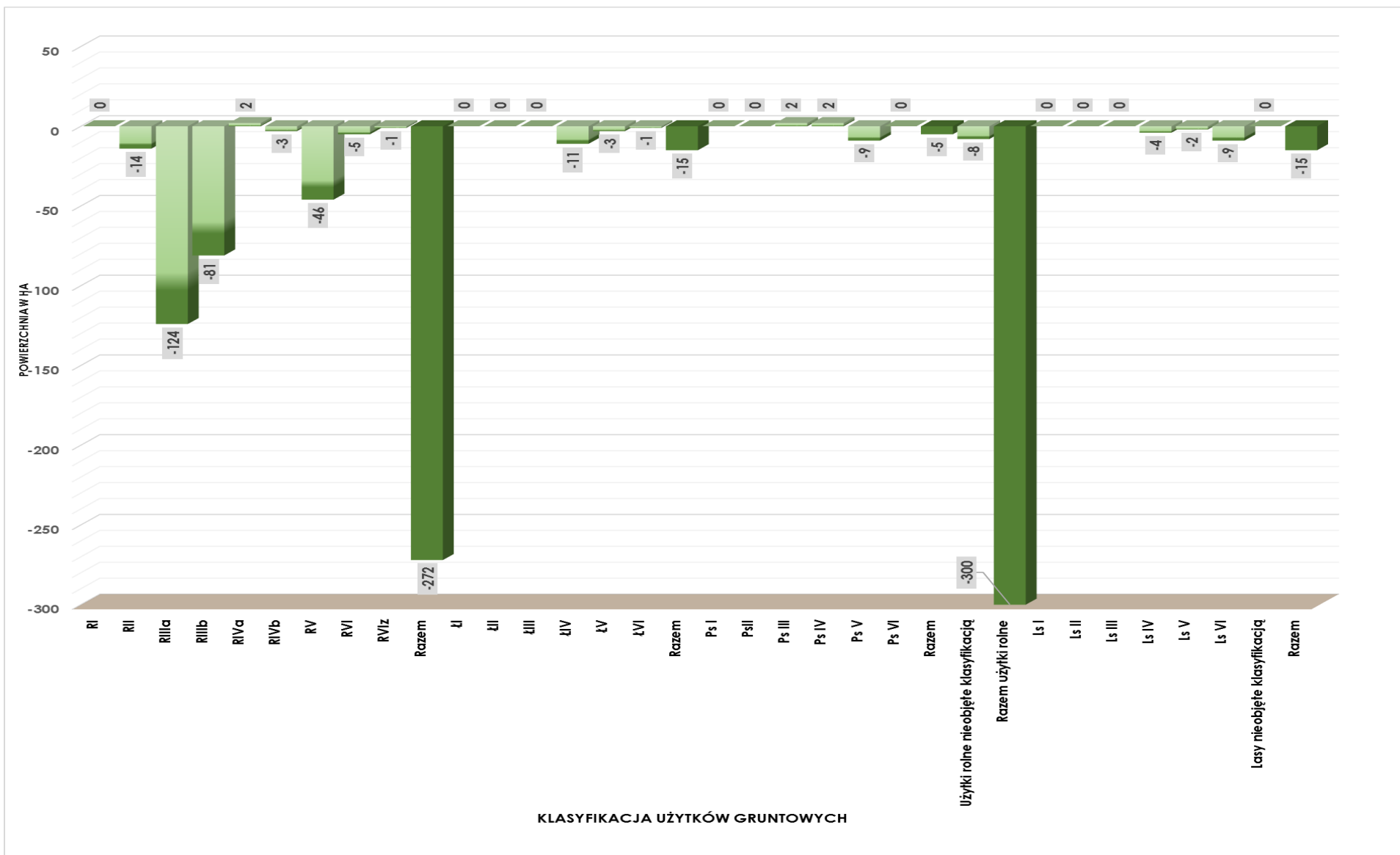


STRUKTURA UŻYTKÓW GRUNTOWYCH (W ROZBICIU NA KLASY BONITACYJNE) STANOWIĄCYCH WŁASNOŚĆ
SPÓŁDZIELNI
według stanu na dzień 01.01.2021 r.



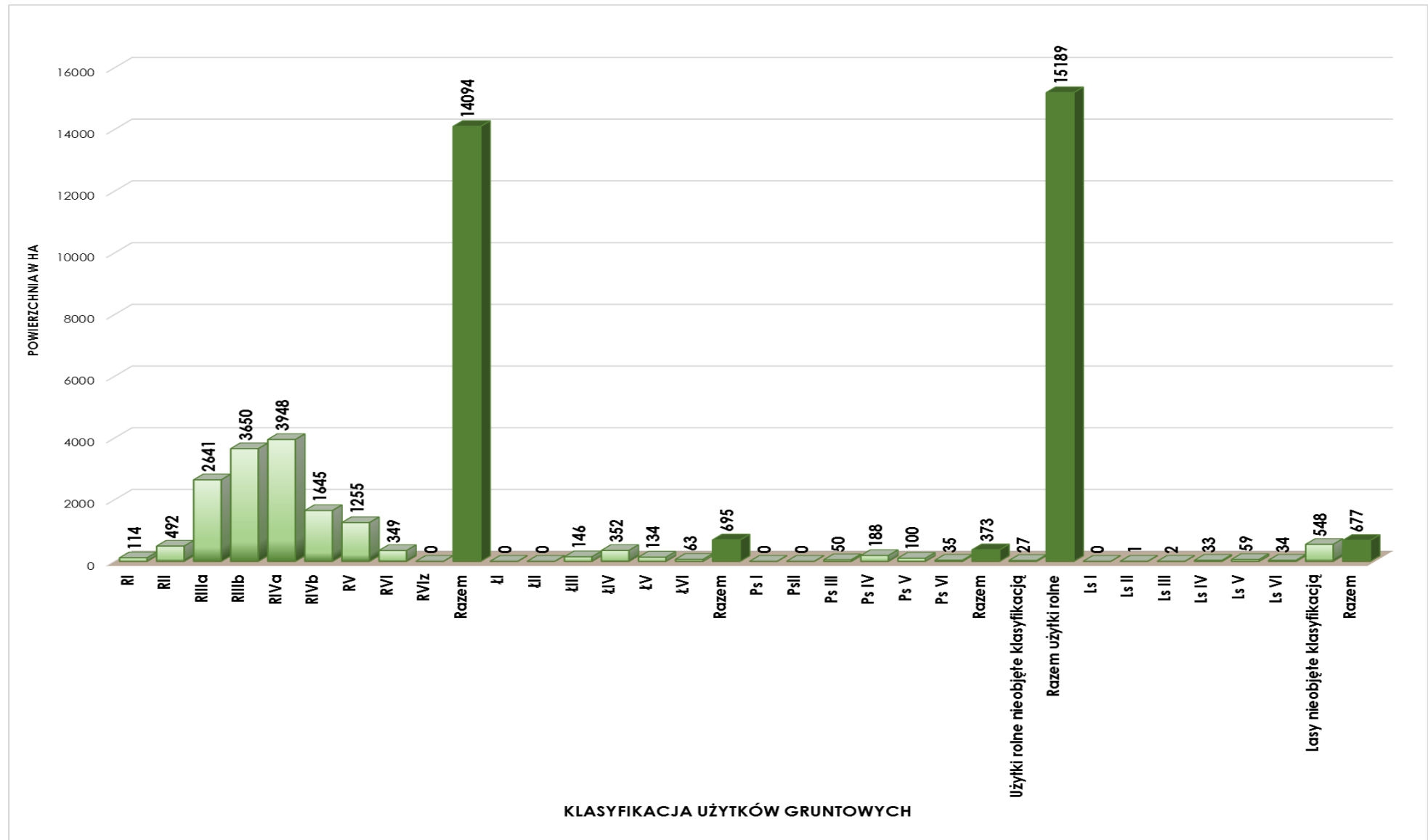


STRUKTURA ZMIAN UŻYTKÓW GRUNTOWYCH (W ROZBICIU NA KLASY BONITACYJNE) STANOWIĄCYCH WŁASNOŚĆ **SPÓŁDZIELNI** W WOJEWÓDZTWIE KUJAWSKO-POMORSKIM według stanu na dzień 01.01.2019 r. i 01.01.2021 r.



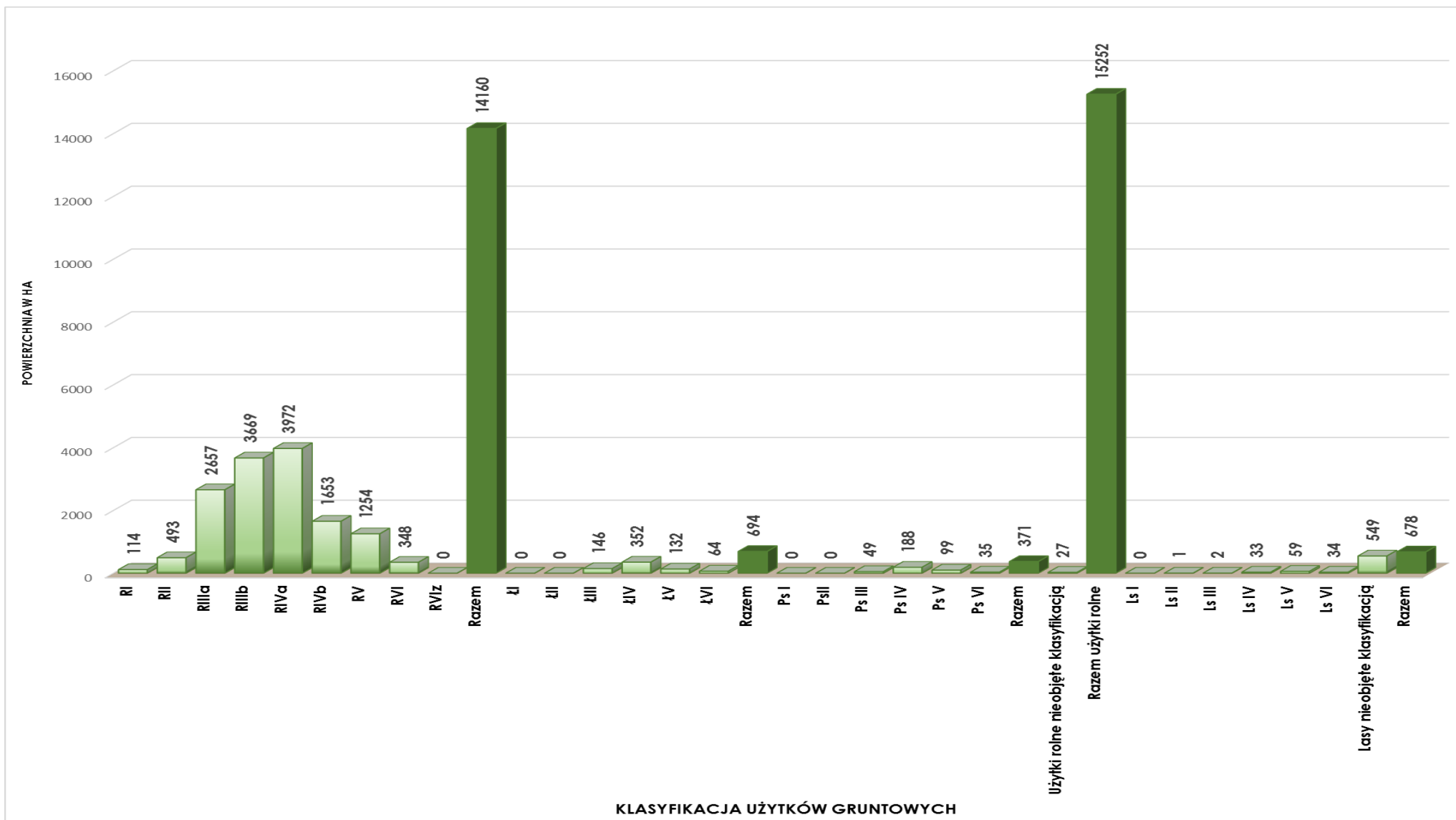


STRUKTURA UŻYTKÓW GRUNTOWYCH (W ROZBICIU NA KLASY BONITACYJNE) STANOWIĄCYCH WŁASNOŚĆ
KOŚCIOŁÓW I ZWIĄZKÓW WYZNANIOWYCH
według stanu na dzień 01.01.2019 r.



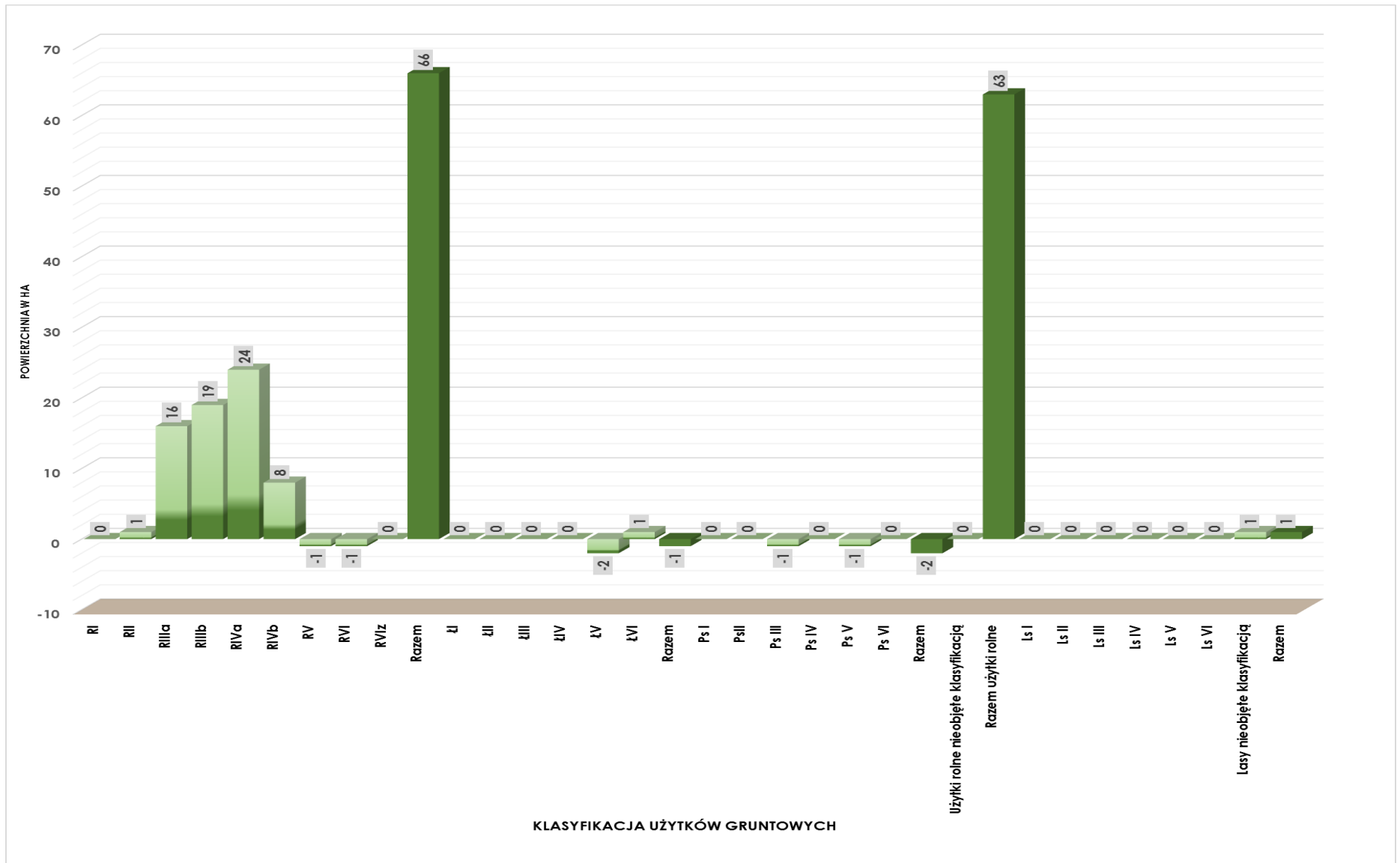


STRUKTURA UŻYTKÓW GRUNTOWYCH (W ROZBICIU NA KLASY BONITACYJNE) STANOWIĄCYCH WŁASNOŚĆ KOŚCIOŁÓW I ZWIĄZKÓW WYZNANIOWYCH według stanu na dzień 01.01.2021 r.



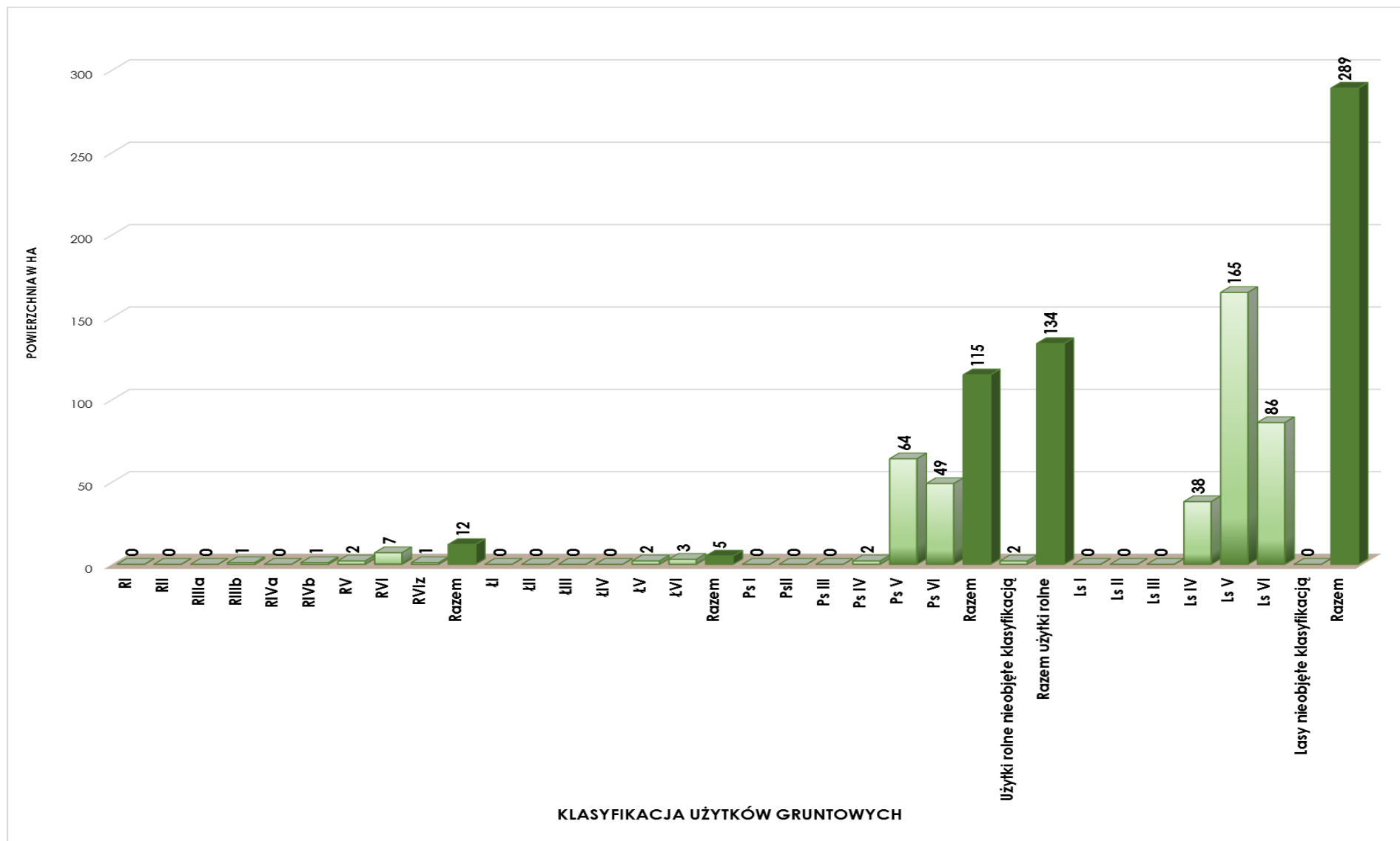


STRUKTURA ZMIAN UŻYTKÓW GRUNTOWYCH (W ROZBICIU NA KLASY BONITACYJNE) STANOWIĄCYCH WŁASNOŚĆ **KOŚCIOŁÓW I ZWIĄZKÓW WYZNANIOWYCH** W WOJEWÓDZTWIE KUJAWSKO-POMORSKIM według stanu na dzień 01.01.2019 r. i 01.01.2021 r.



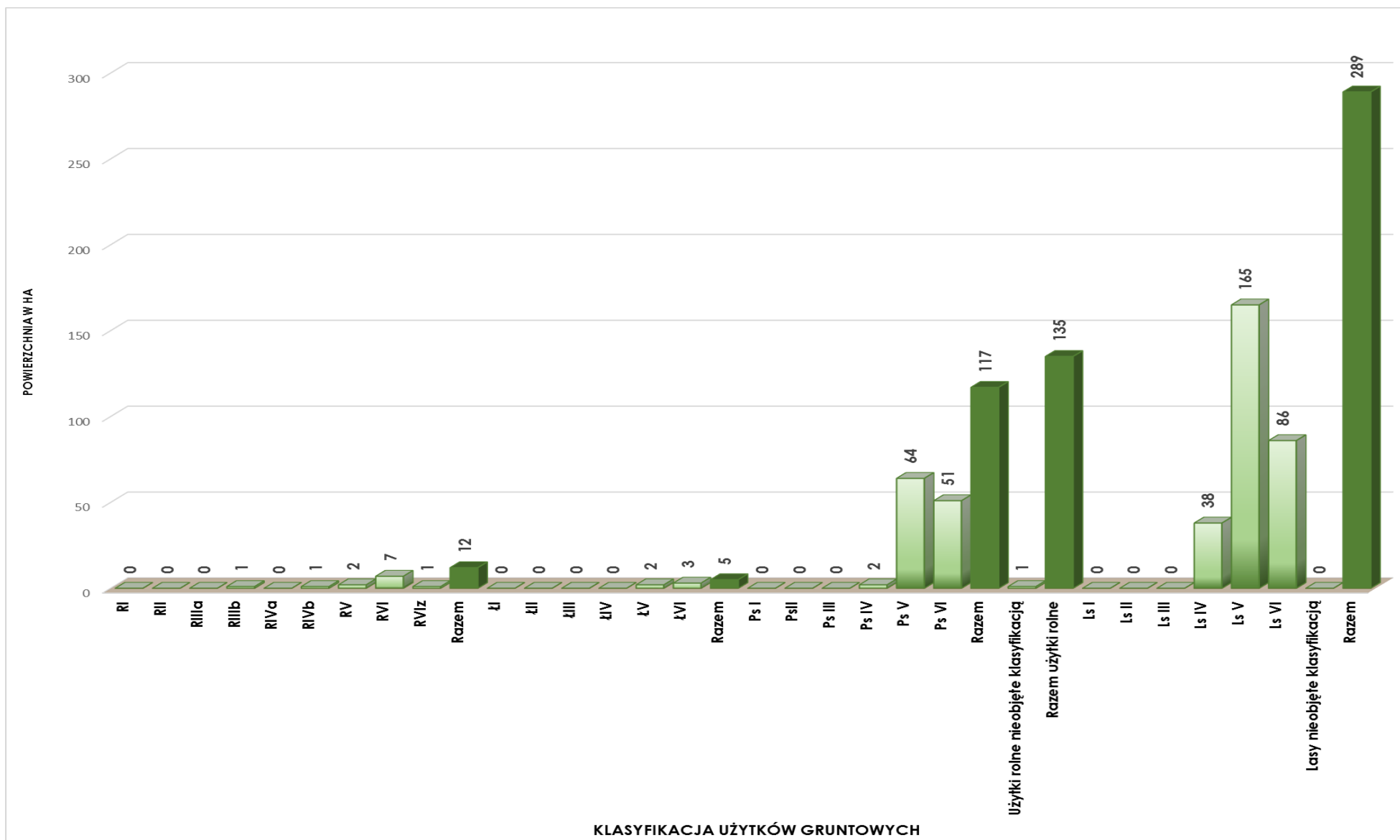


STRUKTURA UŻYTKÓW GRUNTOWYCH (W ROZBICIU NA KLASY BONITACYJNE) STANOWIĄCYCH WŁASNOŚĆ
WSPÓLNOT GRUNTOWYCH
według stanu na dzień 01.01.2019 r.



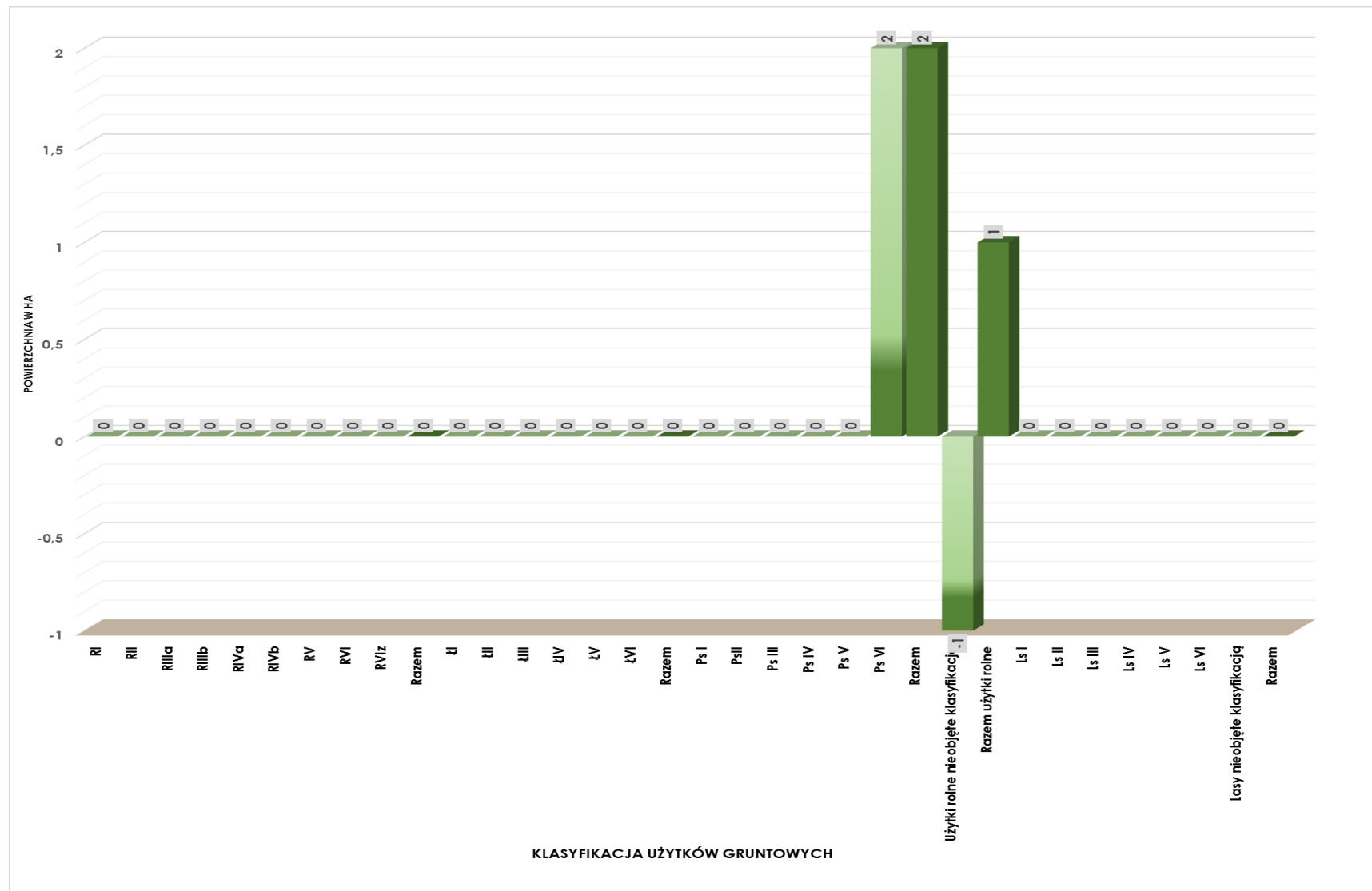


STRUKTURA UŻYTKÓW GRUNTOWYCH (W ROZBICIU NA KLASY BONITACYJNE) STANOWIĄCYCH WŁASNOŚĆ
WSPÓLNOT GRUNTOWYCH
według stanu na dzień 01.01.2021 r.



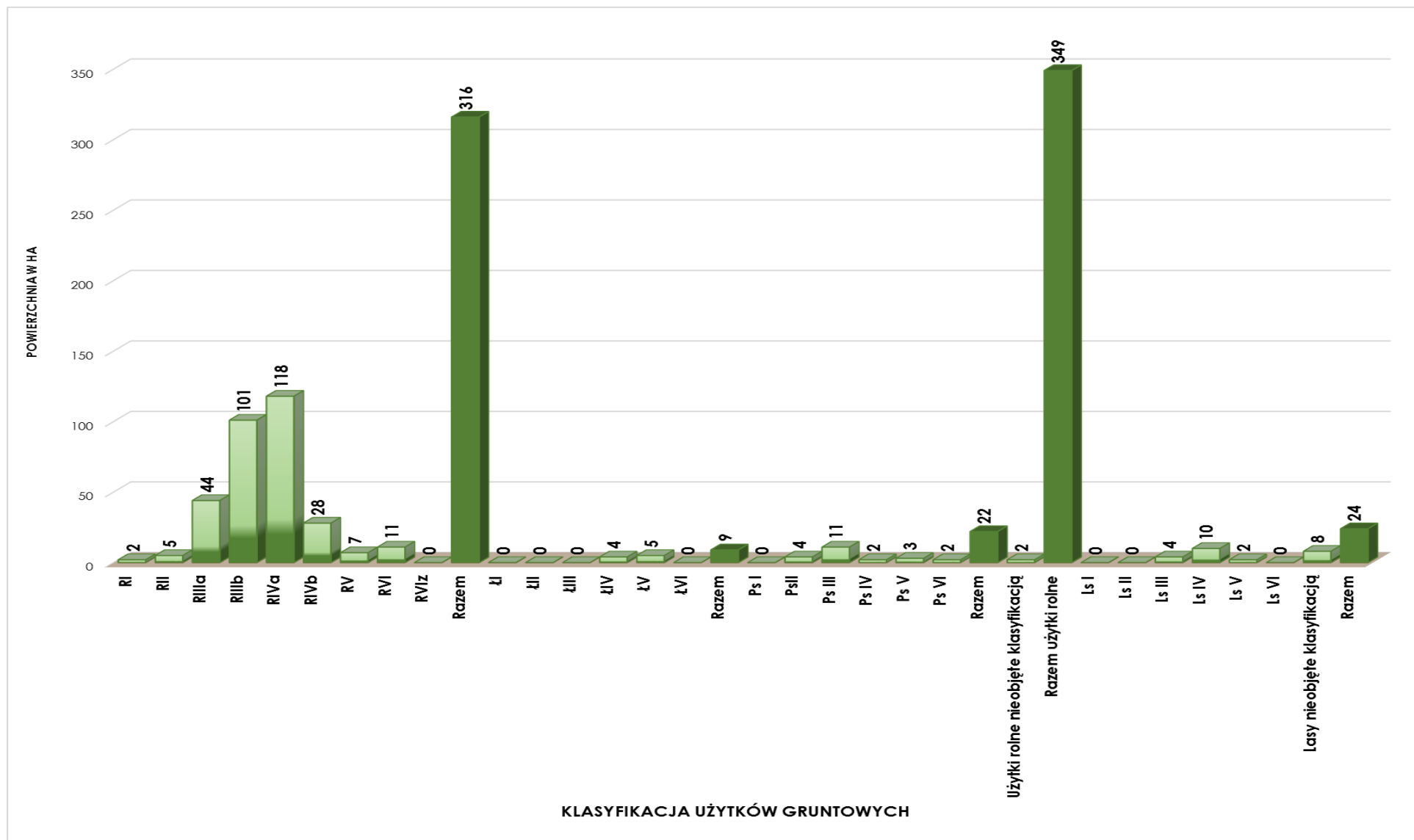


STRUKTURA ZMIAN UŻYTKÓW GRUNTOWYCH (W ROZBICIU NA KLASY BONITACYJNE) STANOWIĄCYCH WŁASNOŚĆ **WSPÓLNOT GRUNTOWYCH** W WOJEWÓDZTWIE KUJAWSKO-POMORSKIM według stanu na dzień 01.01.2019 r. i 01.01.2021 r.



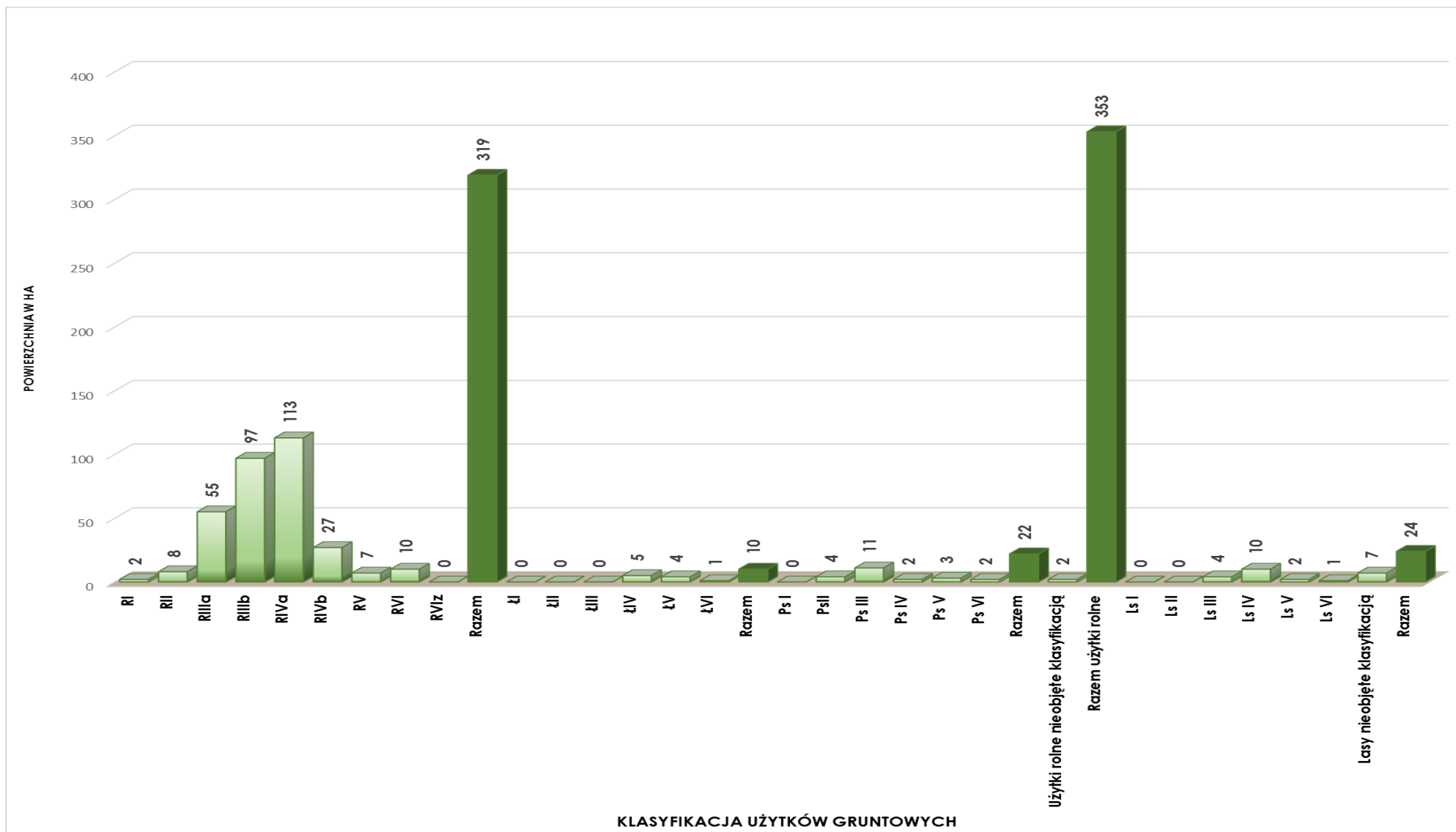


STRUKTURA UŻYTKÓW GRUNTOWYCH (W ROZBICIU NA KLASY BONITACYJNE) STANOWIĄCYCH WŁASNOŚĆ
POWIATÓW
według stanu na dzień 01.01.2019 r.



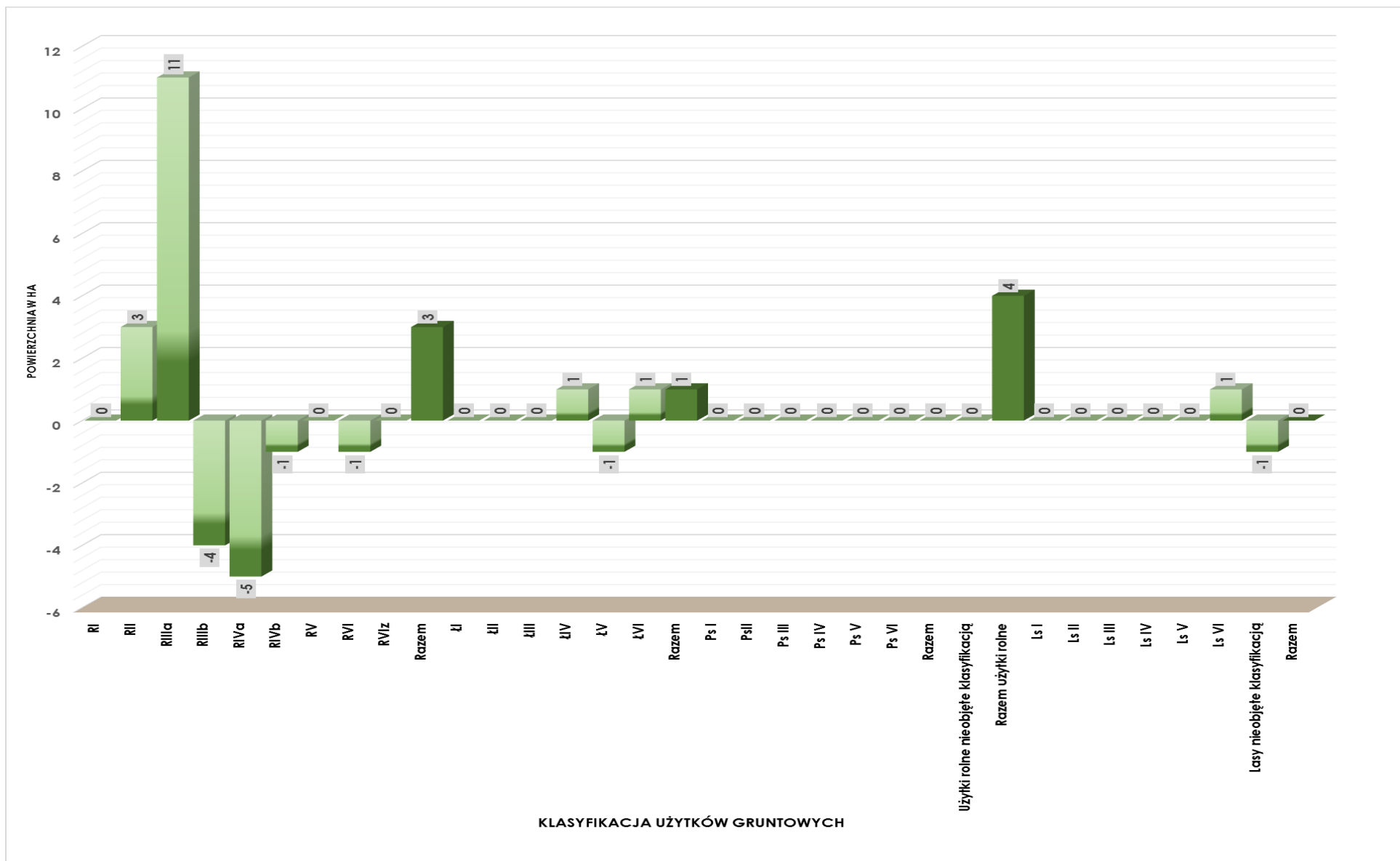


STRUKTURA UŻYTKÓW GRUNTOWYCH (W ROZBICIU NA KLASY BONITACYJNE) STANOWIĄCYCH WŁASNOŚĆ
POWIATÓW
według stanu na dzień 01.01.2021 r.



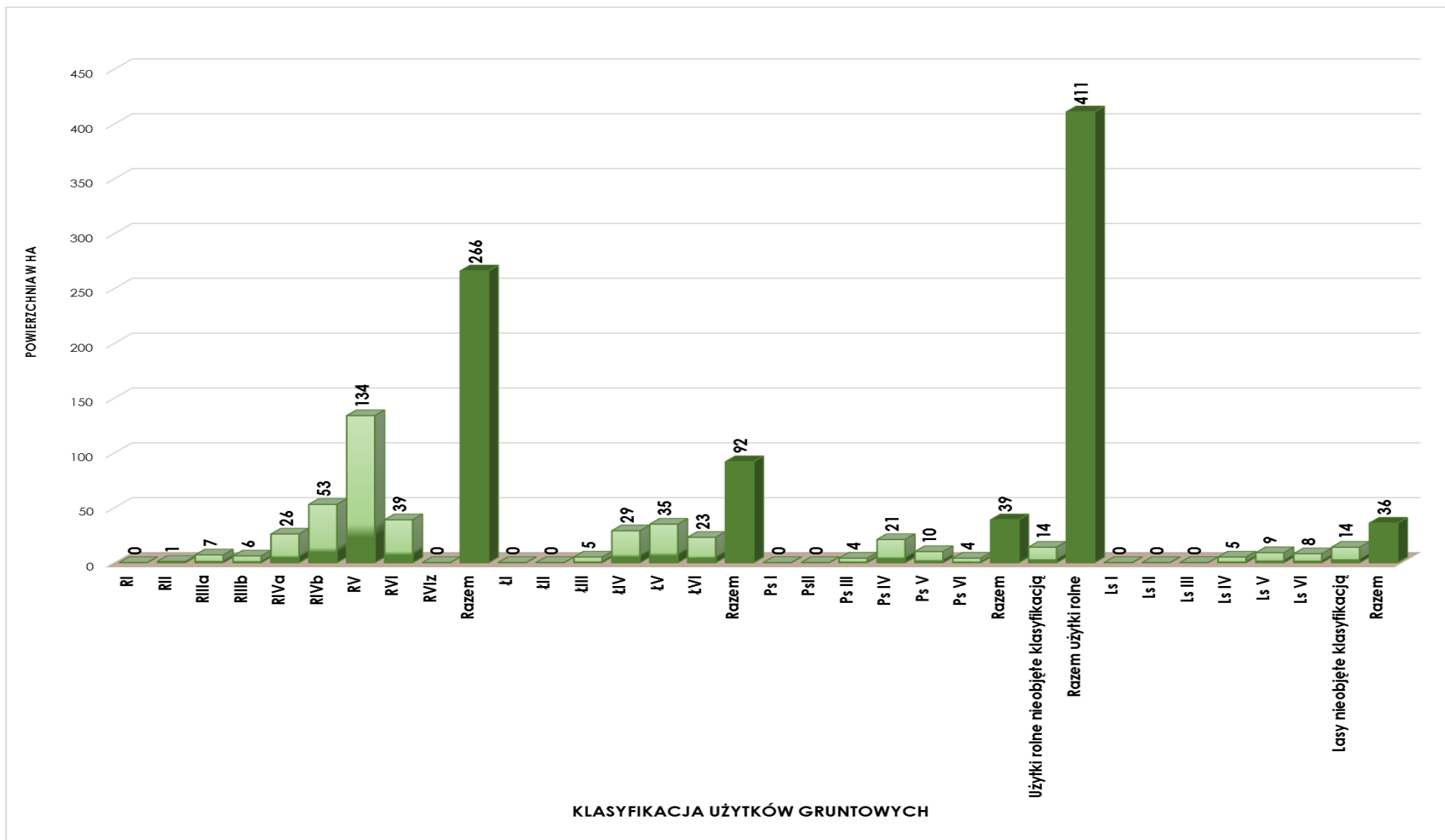


STRUKTURA ZMIAN UŻYTKÓW GRUNTOWYCH (W ROZBICIU NA KLASY BONITACYJNE) STANOWIĄCYCH WŁASNOŚĆ POWIATÓW W WOJEWÓDZTWIE KUJAWSKO-POMORSKIM według stanu na dzień 01.01.2019 r. i 01.01.2021 r.



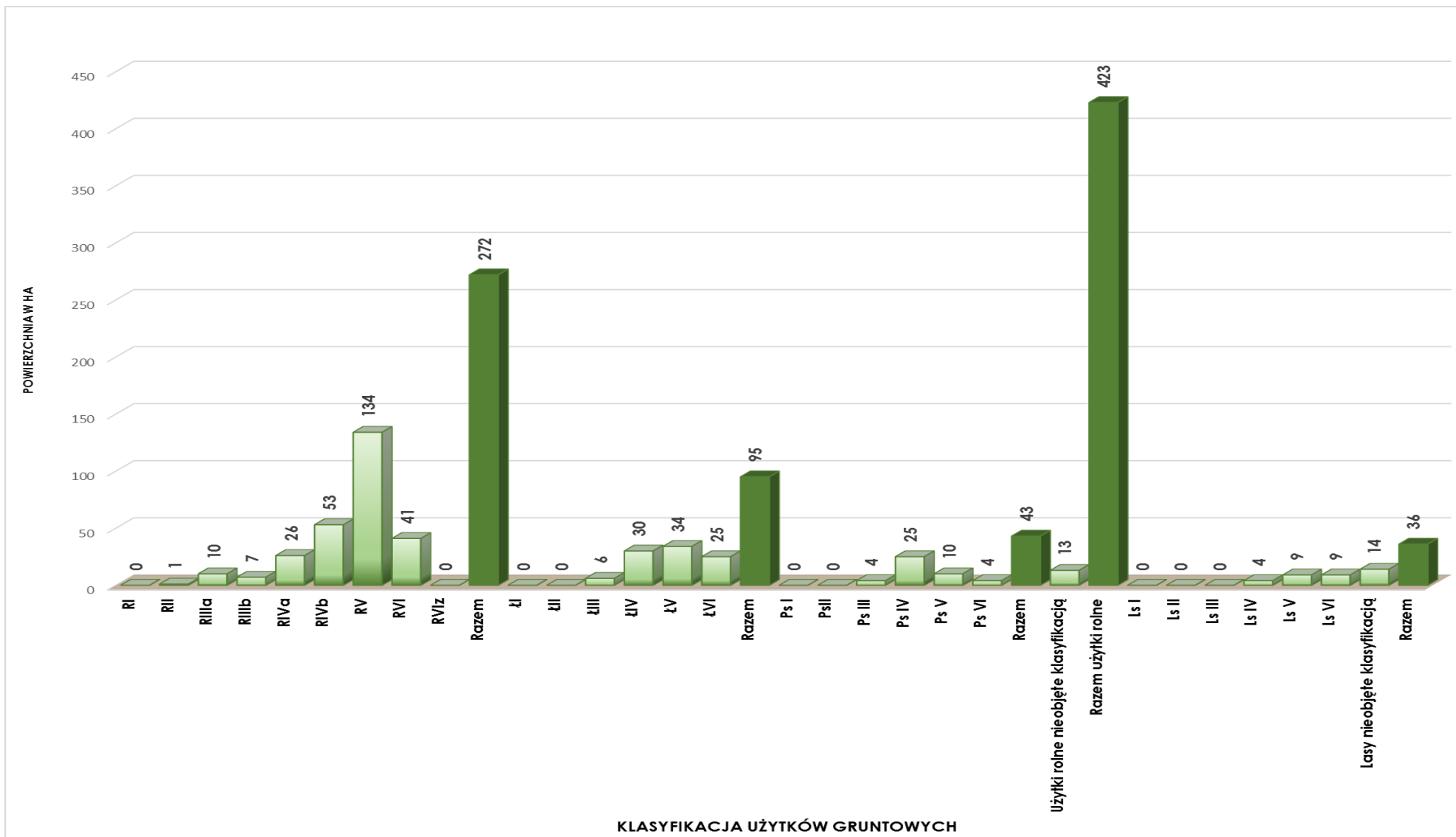


STRUKTURA UŻYTKÓW GRUNTOWYCH (W ROZBICIU NA KLASY BONITACYJNE) STANOWIĄCYCH WŁASNOŚĆ
WOJEWÓDZTWA
według stanu na dzień 01.01.2019 r.



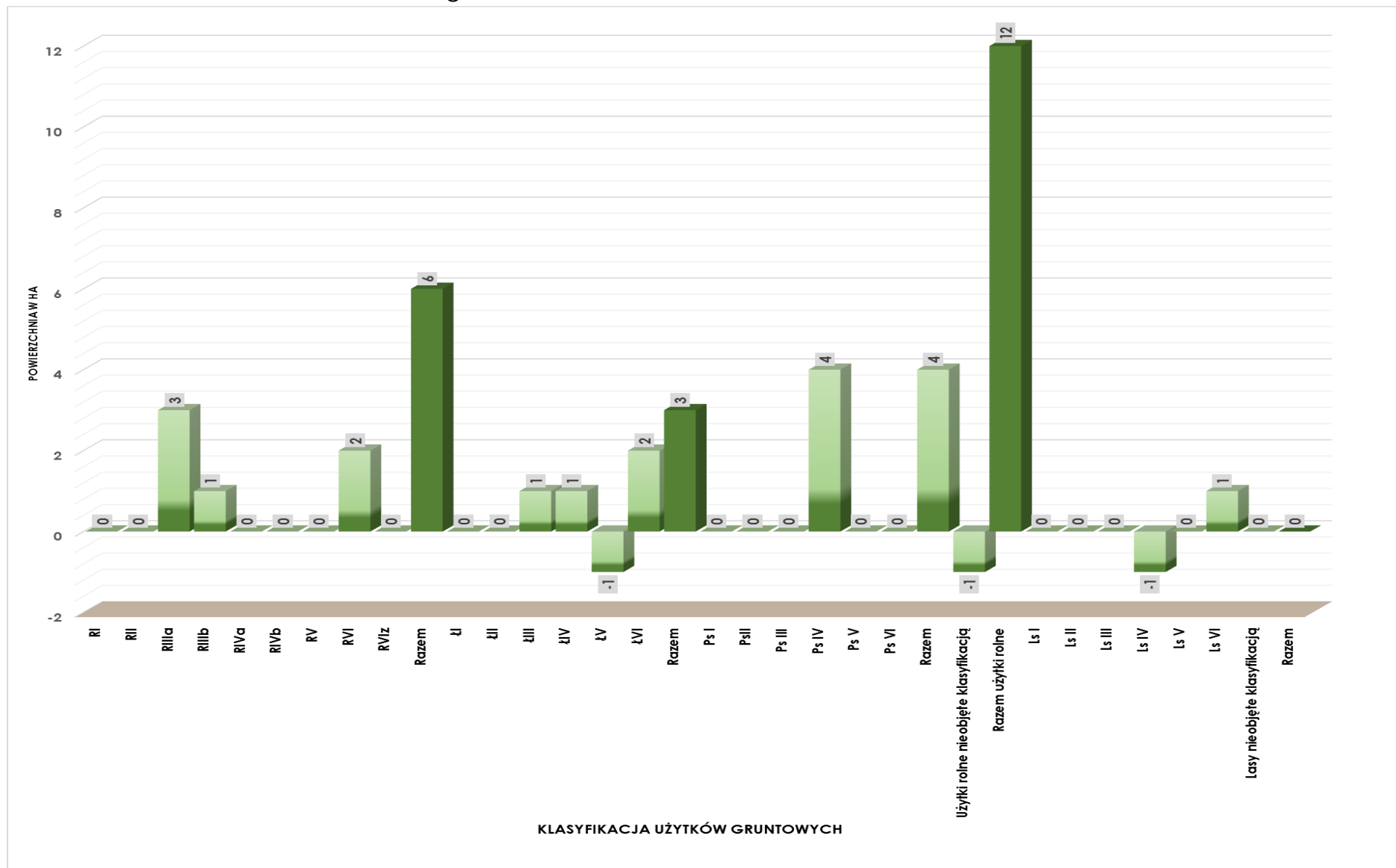


STRUKTURA UŻYTKÓW GRUNTOWYCH (W ROZBICIU NA KLASY BONITACYJNE) STANOWIĄCYCH WŁASNOŚĆ
WOJEWÓDZTWA
według stanu na dzień 01.01.2021 r.



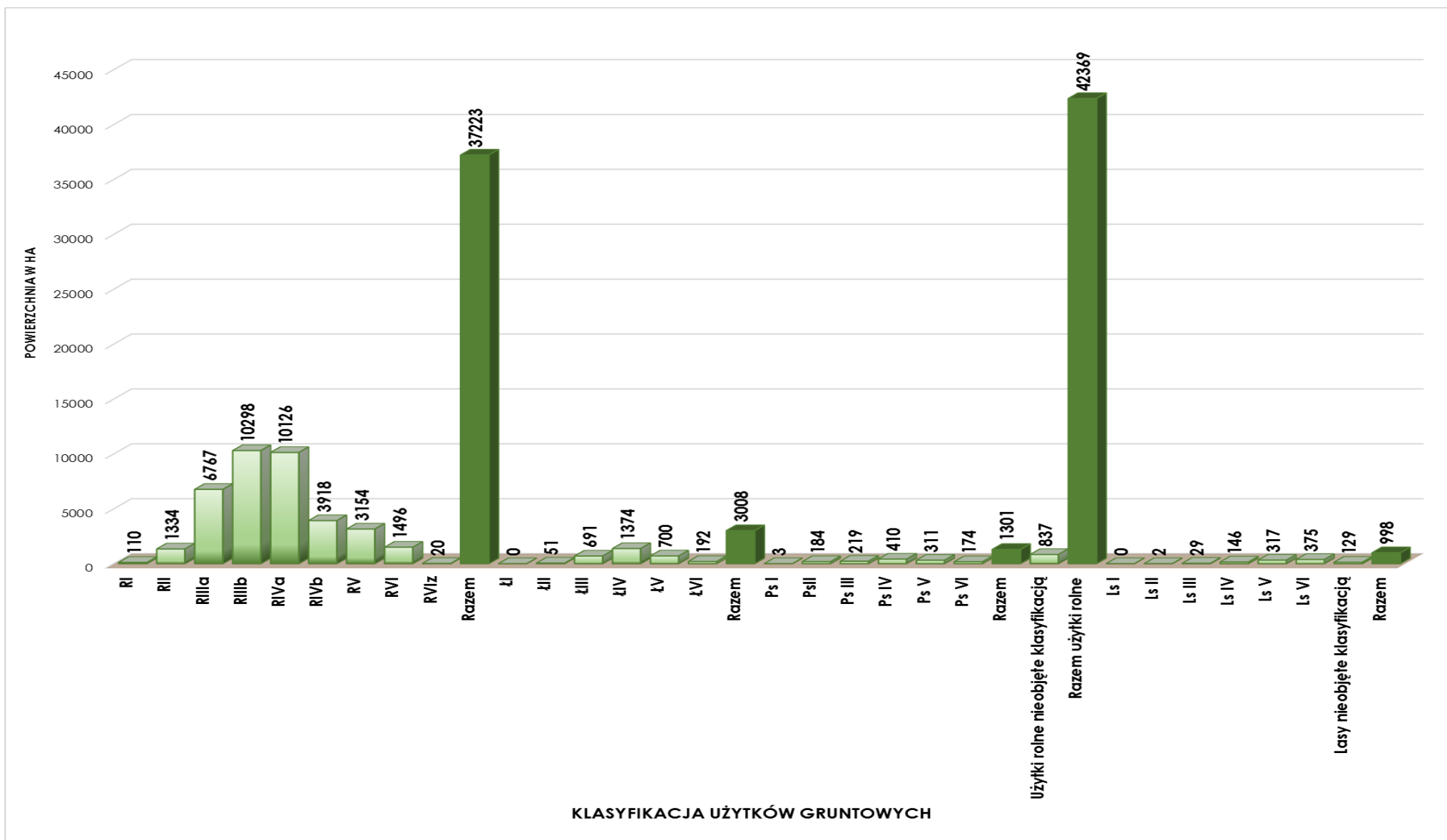


STRUKTURA ZMIAN UŻYTKÓW GRUNTOWYCH (W ROZBICIU NA KLASY BONITACYJNE) STANOWIĄCYCH WŁASNOŚĆ
WOJEWÓDZTWA W WOJEWÓDZTWIE KUJAWSKO-POMORSKIM
według stanu na dzień 01.01.2019 r. i 01.01.2021 r.



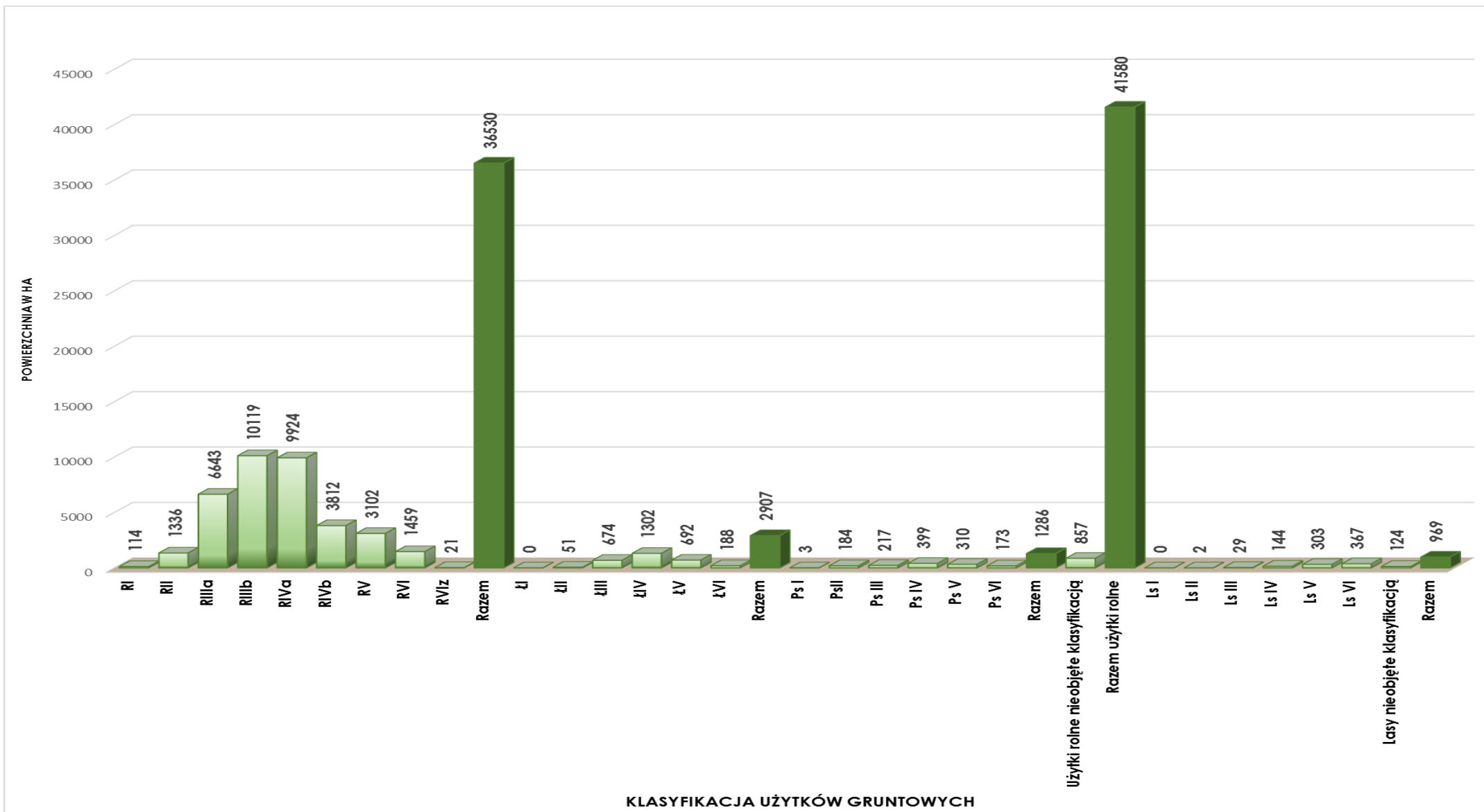


STRUKTURA UŻYTKÓW GRUNTOWYCH (W ROZBICIU NA KLASY BONITACYJNE) STANOWIĄCYCH WŁASNOŚĆ
SPÓŁEK PRAWA HANDLOWEGO
według stanu na dzień 01.01.2019 r.



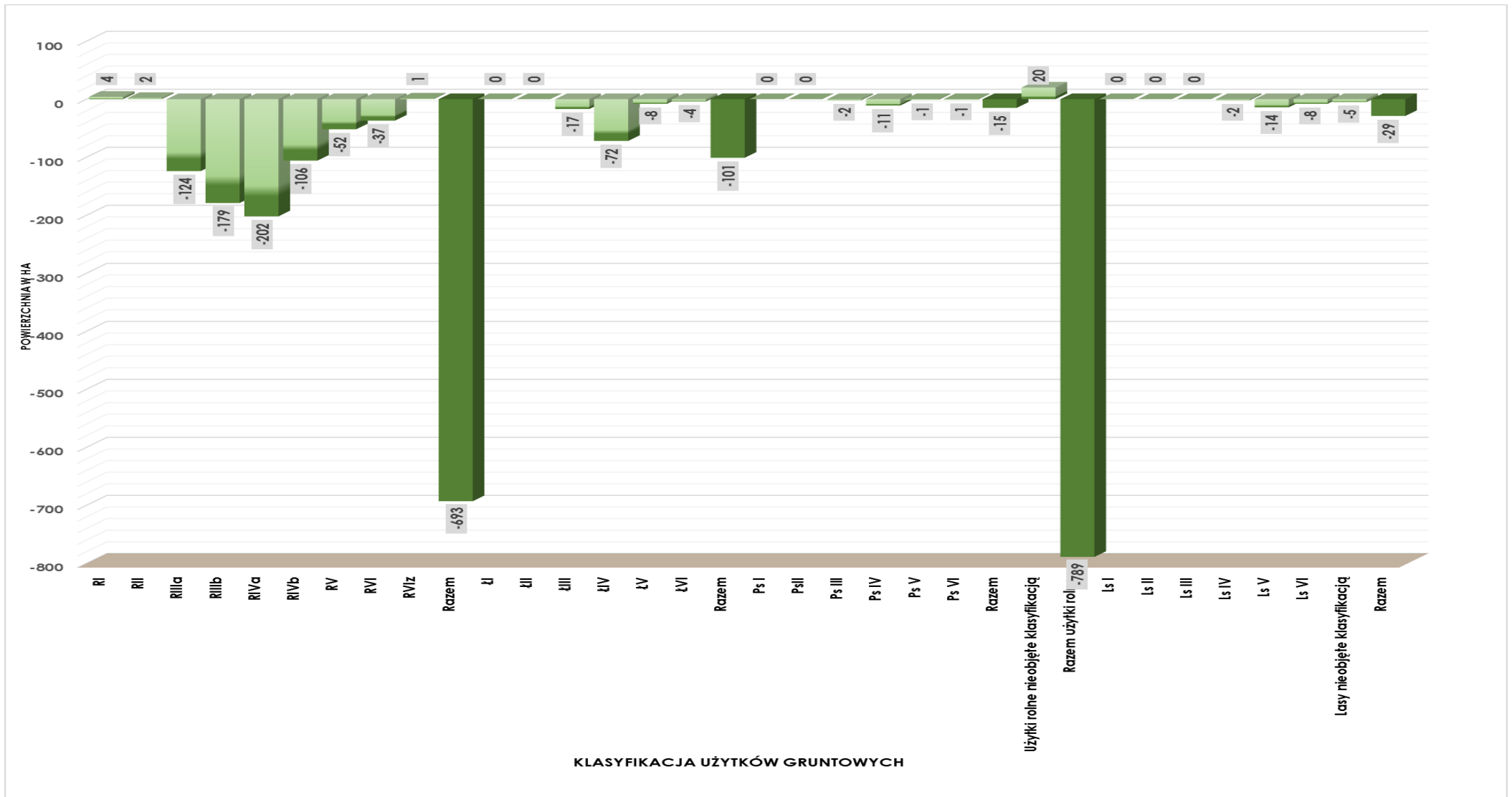


STRUKTURA UŻYTKÓW GRUNTOWYCH (W ROZBICIU NA KLASY BONITACYJNE) STANOWIĄCYCH WŁASNOŚĆ
SPÓŁEK PRAWA HANDLOWEGO
według stanu na dzień 01.01.2021 r.





STRUKTURA ZMIAN UŻYTKÓW GRUNTOWYCH (W ROZBICIU NA KLASY BONITACYJNE) STANOWIĄCYCH WŁASNOŚĆ
SPÓŁEK PRAWA HANDLOWEGO W WOJEWÓDZTWIE KUJAWSKO-POMORSKIM
według stanu na dzień 01.01.2019 r. i 01.01.2021 r.







Struktura użytkowania gruntów odzwierciedla przede wszystkim aktualny układ zagospodarowania przestrzeni województwa. Łączna powierzchnia ewidencyjna województwa kujawsko – pomorskiego według stanu na dzień 01.01.2020 r. wynosi **1794050 ha** w tym:

- miasta na prawach powiatu - **434536 ha**,
- powiaty ziemskie - **1750597 ha**.

W województwie znajduje się 19 powiatów i 4 miasta na prawach powiatu. Do największych z nich pod względem obszaru należą powiaty:

- **włocławski**,
- **świecki**,
- **bydgoski**.

W województwie kujawsko – pomorskim dużą powierzchnię zajmują grunty rolne, które wynoszą **1204863 ha**, co stanowi **67,16 %** powierzchni ogólnej. Największy odsetek **użytków rolnych** występuje w powiatach :

- radziejowskim (**86,74%**),
- chełmińskim (**83,08%**),
- aleksandrowskim (**82,47%**),
- wąbrzeskim (**82,30%**).

W okresie 1.01.2020 r. – 1.01.2021 r. powierzchnia gruntów rolnych na terenie naszego województwa zmniejszyła się o 662 ha.

Powierzchnia lasów w województwie kujawsko – pomorskim wynosi **429507 ha**, co stanowi **23,94%** powierzchni ogólnej województwa. Natomiast grunty zadrzewione i zakrzewione zajmują **4306 ha**, co stanowi **0,24%** ogólnej powierzchni województwa. Łącznie lasy oraz grunty zadrzewione i zakrzewione zajmują **433813 ha**, co stanowi **24,18%** powierzchni województwa. Największy udział **gruntów leśnych** w powierzchni ogólnej występuje w powiatach :

- tucholskim (**50,17%**),
- bydgoskim (**41,90%**),
- świeckim (**37,38%**),
- toruńskim (**34,78%**).

Jedną z większych form zagospodarowania terenu stanowią grunty zabudowane i zurbanizowane, które zajmują **97462 ha**, co stanowi **5,43 %**



powierzchni województwa. Wśród nich największą grupę stanowią drogi - **44681 ha (45,84%** gruntów zabudowanych i zurbanizowanych) oraz tereny mieszkaniowe - **22369 ha (22,95%** gruntów zabudowanych i zurbanizowanych). Inne tereny zabudowane (**8681 ha, 8,91%**), przemysłowe (**7109 ha, 7,29%**), kolejowe (**5847 ha, 6,00%**) czy też rekreacyjno – wypoczynkowe (**3389 ha, 3,48%**) stanowią nieco mniejszy udział. Zwraca uwagę fakt, że w okresie 1.01.2020 r. – 1.01.2021 r. powierzchnia gruntów zajętych pod drogi wzrosła o 627 ha.

W strukturze użytkowania ziemi możemy wyodrębnić inne grunty takie jak :

- grunty pod wodami - **48210 ha (2,69 %** powierzchni województwa),
- użytki ekologiczne - **5056 ha (0,28 %** powierzchni województwa),
- tereny różne - **4646 ha (0,26 %** powierzchni województwa),
- oraz nieużytki - **41719 ha (2,33 %** powierzchni województwa).

Struktura własności w województwie kujawsko – pomorskim według stanu na dzień 01.01.2021 r. wskazuje przewagę sektora prywatnego, do którego należy **1177651 ha (65,64 %** ogólnej powierzchni województwa) – przybytek **835 ha** w stosunku do stanu na dzień 1.01.2020 r.

Do grup rejestrowych sektora prywatnego zaliczamy :

- grunty osób fizycznych,
- grunty spółdzielni,
- grunty kościołów i związków wyznaniowych,
- wspólnoty gruntowe
- grunty spółek prawa handlowego i innych podmiotów.

Grunty sektora publicznego obejmują **616399 ha**, czyli **34,36%** powierzchni województwa. Zaliczamy do nich :

- grunty Skarbu Państwa, włącznie z gruntami przekazanymi w użytkowanie wieczyste,
- grunty spółek Skarbu Państwa, przedsiębiorstw państwowych i innych państwowych osób prawnych,
- grunty gmin i związków międzygminnych
- jednoosobowe spółki jednostek samorządu terytorialnego i inne osoby prawne, których organami założycielskimi są organy samorządu terytorialnego,



- grunty powiatów i województwa.

Wśród gruntów sektora publicznego dominują grunty leśne, które zajmują **385212 ha**, co stanowi **62,49%** ogółu powierzchni gruntów tego sektora, zaś na drugim miejscu plasują się grunty rolne – **110860 ha (17,99%)** i drogi – **43808 ha (7,11%)**.

Należy zwrócić również uwagę na powtarzającą się we wszystkich dotychczasowych opracowaniach różnicę pomiędzy powierzchnią geodezyjną województwa (jak i poszczególnych powiatów) i jego powierzchnią ewidencyjną. Różnica ta przekracza 3000 ha – tyle powierzchni brakuje w ewidencji gruntów w porównaniu z powierzchnią geodezyjną. Dla porównania, różnica ta odpowiada powierzchni miasta Inowrocławia (3042 ha). Świadczy to o nie najwyższej dokładności danych dotyczących powierzchni, gromadzonych w ewidencji gruntów i budynków – znacząca część powierzchni działek pochodzi nadal z początku lat 60-tych – z okresu zakładania ewidencji gruntów w Polsce.